



Morfoloxía e Características

Características morfolóxicas

Localización outeiro Orientación suroeste Altitude 900
Caracterización Formación lineal Tipoloxía aldea

Características do asentamento

Sup. Tradicional m2	<input type="text" value="27.978"/>	Tipo Histórico Tradicional	Tipo Común
Sup. Tipo Común m2	<input type="text"/>	Parcelas Edificables	<input type="text" value="45"/>
Habitantes	<input type="text" value="34"/>	Parcelas Edificadas	<input type="text" value="15"/>
Densidade Hab/Viv	<input type="text" value="3.00"/>	Consolidación	<input type="text" value="50"/>
Densidade Viv/Ha	<input type="text" value="4.00"/>	Uso residencial	<input type="text" value="56%"/>

Información Urbanística

Edificacións

Viv. tradicionais	<input type="text" value="11"/>	Auxiliares	<input type="text"/>	Singulares	<input type="text"/>
Viv. recentes	<input type="text" value="1"/>	Inst. agropecuarias	<input type="text"/>	Ruinas	<input type="text"/>
Alpendres	<input type="text" value="0"/>	Naves industriais	<input type="text"/>	En construción	<input type="text"/>

Rede viaria

Ancho viario < 5 m. Tipo pavimento formigón Beirarrúas non

Infraestruturas

Abastecemento	si	Recollida Lixo	si	Teléfono	si
Saneamento	non	Alumeado	si	Televisión	si
Depuración	non	Electricidade	si	Outros	

Dotacións urbanísticas

Educativo	<input type="text" value="1"/>	Relixioso	<input type="text"/>	Serv. público	<input type="text" value="1"/>
Sanitario	<input type="text"/>	Administrativo	<input type="text"/>	Espazos libres	<input type="text"/>
Socicultural	<input type="text"/>	Cemiterio	<input type="text" value="1"/>	Infraestruturas	<input type="text" value="1"/>
Deportivo	<input type="text"/>	Aparcadoiro	<input type="text"/>	Outros	<input type="text"/>
Hoteleiro	<input type="text"/>	Comercial	<input type="text"/>	Ocio	<input type="text"/>
Campamento	<input type="text"/>	Oficinas	<input type="text"/>	Outros	<input type="text"/>

Patrimonio

Patrimonio arqueolóxico

Mámoas/dolmens	<input type="text"/>	Minas	<input type="text"/>
Necropole	<input type="text"/>	Arqueolóxico	<input type="text"/>

Patrimonio arquitectónico

Arquitectura civil	<input type="text"/>	Igrexa	<input type="text" value="1"/>
Arquitectura militar	<input type="text"/>	Capela	<input type="text"/>
Obra civil	<input type="text"/>	Outros	<input type="text"/>

Construcións tradicionais

Escudos	<input type="text" value="1"/>	Ferrería	<input type="text"/>	Alvarza	<input type="text"/>
Praza/aira	<input type="text"/>	Muiño	<input type="text"/>	Pombal	<input type="text"/>
Cruceiro	<input type="text"/>	Hórreo	<input type="text" value="1"/>	Fonte-Lavadoiro	<input type="text" value="1"/>
Petos de ánimas	<input type="text"/>	palloza	<input type="text"/>	Auxiliar	<input type="text"/>

Tipoloxía tradicional das Edificacións

Alturas

Nº alturas Sotos Semisotos

Cubertas

Nº augas Bufardas

Acabado cubertas

Lousa	<input type="text" value="si"/>	Fibroemento	<input type="text"/>	Sintéticos	<input type="text"/>
Tella	<input type="text"/>	Metálico	<input type="text"/>	Outros	<input type="text"/>

Estrutura

Formigón	<input type="text" value="si"/>	Metálica	<input type="text"/>	Muro carga/Mad.	<input type="text" value="si"/>
Ladrillo	<input type="text"/>	Madeira	<input type="text"/>	Outro	<input type="text"/>

Fachadas

Lousa	<input type="text" value="si"/>	Cantería	<input type="text"/>	Ladrillo	<input type="text" value="si"/>
Cachotería	<input type="text"/>	Sillares	<input type="text"/>	Outros	<input type="text"/>

Acabados fachadas

Caleados	<input type="text"/>	Cor	<input type="text" value="si"/>	Outros	<input type="text"/>
Enfoscados	<input type="text" value="si"/>	Pedra	<input type="text" value="si"/>		

Formación de ocós

Sillería	<input type="text"/>	Madeira	<input type="text" value="si"/>	Formigón	<input type="text" value="si"/>
Cachotería	<input type="text"/>	Ladrillo	<input type="text"/>	Outros	<input type="text"/>

Carpintería

Madeira	<input type="text" value="si"/>	Aluminio	<input type="text" value="si"/>	Formigón	<input type="text"/>
PV	<input type="text"/>	Metálica	<input type="text"/>	Outro	<input type="text"/>

Cor carpintería

Branco	<input type="text" value="si"/>	Verde	<input type="text"/>	Gris	<input type="text" value="si"/>
Marrón	<input type="text" value="si"/>	Azul	<input type="text"/>	Outro	<input type="text"/>

Elementos singulares

Corredores	<input type="text"/>	Sobreiros	<input type="text"/>	Chemineas	<input type="text"/>
Balcóns	<input type="text"/>	Patíns	<input type="text"/>	Escudos	<input type="text"/>
Galerías	<input type="text"/>	Potalóns	<input type="text"/>	Pasaxes	<input type="text"/>



Casa
Pazo
Conxuntos



Morfoloxía e Características

Características morfolóxicas

Localización outeiro Orientación norte Altitude 800
Caracterizació Formación Tipoloxía casal

Características do asentamento

Sup. Tradicional m2	<input type="text" value="14.955"/>	Tipo Histórico Tradicional	Tipo Común
Sup. Tipo Común m2	<input type="text" value="5.588"/>	Parcelas Edificables <input type="text" value="37"/>	Parcelas Edificables <input type="text" value="9"/>
Habitantes	<input type="text" value="2"/>	Parcelas Edificadas <input type="text" value="15"/>	Parcelas Edificadas <input type="text" value="2"/>
Densidade Hab/Viv	<input type="text" value="2.00"/>	Consolidación <input type="text" value="70"/>	Consolidación <input type="text" value="38"/>
Densidade Viv/Ha	<input type="text"/>	Uso residencial <input type="text" value="48%"/>	

Información Urbanística

Edificacións

Viv. tradicionais	<input type="text" value="1"/>	Auxiliares	<input type="text"/>	Singulares	<input type="text"/>
Viv. recentes	<input type="text" value="0"/>	Inst. agropecuarias	<input type="text"/>	Ruinas	<input type="text"/>
Alpendres	<input type="text" value="0"/>	Naves industriais	<input type="text"/>	En construción	<input type="text"/>

Rede viaria

Ancho viario < 5 m. Tipo pavimento formigón Beirarrúas non

Infraestructuras

Abastecemento		Recollida Lixo non	Teléfono si
Saneamento non		Alumeado si	Televisión si
Depuración non		Electricidade si	Outros

Dotacións urbanísticas

Educativo	<input type="text"/>	Relixioso	<input type="text"/>	Serv. público	<input type="text" value="1"/>
Sanitario	<input type="text"/>	Administrativo	<input type="text"/>	Espazos libres	<input type="text"/>
Socicultural	<input type="text"/>	Cemiterio	<input type="text"/>	Infraestructuras	<input type="text"/>
Deportivo	<input type="text"/>	Aparcadoiro	<input type="text"/>	Outros	<input type="text"/>
Hoteleiro	<input type="text"/>	Comercial	<input type="text"/>	Ocio	<input type="text"/>
Campamento	<input type="text"/>	Oficinas	<input type="text"/>	Outros	<input type="text"/>

Patrimonio

Patrimonio arqueolóxico

Mámoas/dolmens	<input type="text"/>	Minas	<input type="text"/>
Necropole	<input type="text"/>	Arqueolóxico	<input type="text"/>

Patrimonio arquitectónico

Arquitectura civil	<input type="text"/>	Igrexa	<input type="text" value="0"/>
Arquitectura militar	<input type="text"/>	Capela	<input type="text"/>
Obra civil	<input type="text"/>	Outros	<input type="text"/>

Construcións tradicionais

Escudos	<input type="text"/>	Ferrería	<input type="text"/>	Alvarza	<input type="text"/>
Praza/aira	<input type="text"/>	Muiño	<input type="text"/>	Pombal	<input type="text"/>
Cruceiro	<input type="text"/>	Hórreo	<input type="text"/>	Fonte-Lavadoiro	<input type="text" value="1"/>
Petos de ánimas	<input type="text"/>	palloza	<input type="text"/>	Auxiliar	<input type="text"/>

Tipoloxía tradicional das Edificacións

Alturas

Nº alturas Sotos Semisotos

Cubertas

Nº augas Bufardas

Acabado cubertas

Lousa	<input type="text" value="si"/>	Fibrocemento	<input type="text"/>	Sintéticos	<input type="text"/>
Tella	<input type="text"/>	Metálico	<input type="text"/>	Outros	<input type="text"/>

Estrutura

Formigón	<input type="text"/>	Metálica	<input type="text"/>	Muro carga/Mad.	<input type="text" value="si"/>
Ladrillo	<input type="text"/>	Madeira	<input type="text"/>	Outro	<input type="text"/>

Fachadas

Lousa	<input type="text" value="si"/>	Cantería	<input type="text"/>	Ladrillo	<input type="text"/>
Cachotería	<input type="text"/>	Sillares	<input type="text"/>	Outros	<input type="text"/>

Acabados fachadas

Caleados	<input type="text"/>	Cor	<input type="text" value="si"/>	Outros	<input type="text"/>
Enfoscados	<input type="text"/>	Pedra	<input type="text" value="si"/>		

Formación de ocós

Sillería	<input type="text"/>	Madeira	<input type="text"/>	Formigón	<input type="text" value="si"/>
Cachotería	<input type="text"/>	Ladrillo	<input type="text"/>	Outros	<input type="text"/>

Carpintería

Madeira	<input type="text" value="si"/>	Aluminio	<input type="text" value="si"/>	Formigón	<input type="text"/>
PV	<input type="text"/>	Metálica	<input type="text"/>	Outro	<input type="text"/>

Cor carpintería

Branco	<input type="text"/>	Verde	<input type="text"/>	Gris	<input type="text"/>
Marrón	<input type="text"/>	Azul	<input type="text"/>	Outro	<input type="text"/>

Elementos singulares

Corredores	<input type="text"/>	Sobreiros	<input type="text"/>	Chemineas	<input type="text"/>
Balcóns	<input type="text"/>	Patíns	<input type="text"/>	Escudos	<input type="text"/>
Galerías	<input type="text"/>	Potalóns	<input type="text"/>	Pasaxes	<input type="text"/>



XUNTA DE GALICIA

CONSELLERÍA DE MEDIO AMBIENTE E
ORDENACIÓN DO TERRITORIO
Castro
Secretaría Xeral de Ordenación do Territorio
e Urbanismo Asentamento

Documento aprobado definitivamente por Orde da
Conseleira de Medio Ambiente e Ordenación do Territorio
de data 21/09/2016 e suxeito as súas condicións.

A xefa do servizo de Planificación Urbanística I:
Casa
Pazo

Conxuntos



Morfoloxía e Características

Características morfolóxicas

Localización outeiro Orientación este Altitude 1.000
Caracterizació Formación lineal Tipoloxía aldea

Características do asentamento

Sup. Tradicional m2	<input type="text" value="17.017"/>	Tipo Histórico Tradicional	Tipo Común
Sup. Tipo Común m2	<input type="text"/>	Parcelas Edificables <input type="text" value="43"/>	Parcelas Edificables <input type="text"/>
Habitantes	<input type="text" value="26"/>	Parcelas Edificadas <input type="text" value="16"/>	Parcelas Edificadas <input type="text"/>
Densidade Hab/Viv	<input type="text" value="4.00"/>	Consolidación <input type="text" value="66"/>	Consolidación <input type="text"/>
Densidade Viv/Ha	<input type="text" value="4.00"/>	Uso residencial <input type="text" value="57%"/>	

Información Urbanística

Edificacións

Viv. tradicionais	<input type="text" value="6"/>	Auxiliares	<input type="text"/>	Singulares	<input type="text"/>
Viv. recentes	<input type="text" value="0"/>	Inst. agropecuarias	<input type="text"/>	Ruinas	<input type="text"/>
Alpendres	<input type="text" value="0"/>	Naves industriais	<input type="text"/>	En construción	<input type="text"/>

Rede viaria

Ancho viario < 5 m. Tipo pavimento formigón Beirarrúas non

Infraestructuras

Abastecemento	públic	Recollida Lixo	si	Teléfono	si
Saneamento	non	Alumeado	si	Televisión	si
Depuración	non	Electricidade	si	Outros	

Dotacións urbanísticas

Educativo	<input type="text"/>	Relixioso	<input type="text" value="1"/>	Serv. público	<input type="text"/>
Sanitario	<input type="text"/>	Administrativo	<input type="text"/>	Espazos libres	<input type="text"/>
Socicultural	<input type="text"/>	Cemiterio	<input type="text"/>	Infraestructuras	<input type="text" value="1"/>
Deportivo	<input type="text"/>	Aparcadoiro	<input type="text"/>	Outros	<input type="text"/>
Hoteleiro	<input type="text"/>	Comercial	<input type="text"/>	Ocio	<input type="text"/>
Campamento	<input type="text"/>	Oficinas	<input type="text"/>	Outros	<input type="text"/>

Patrimonio

Patrimonio arqueolóxico

Mámoas/dolmens	<input type="text"/>	Minas	<input type="text"/>
Necropole	<input type="text"/>	Arqueolóxico	<input type="text"/>

Patrimonio arquitectónico

Arquitectura civil	<input type="text"/>	Igrexa	<input type="text"/>
Arquitectura militar	<input type="text"/>	Capela	<input type="text" value="1"/>
Obra civil	<input type="text"/>	Outros	<input type="text"/>

Construcións tradicionais

Escudos	<input type="text"/>	Ferrería	<input type="text"/>	Alvarza	<input type="text"/>
Praza/aira	<input type="text"/>	Muiño	<input type="text"/>	Pombal	<input type="text"/>
Cruceiro	<input type="text"/>	Hórreo	<input type="text" value="3"/>	Fonte-Lavadoiro	<input type="text"/>
Petos de ánimas	<input type="text"/>	palloza	<input type="text"/>	Auxiliar	<input type="text"/>

Tipoloxía tradicional das Edificacións

Alturas

Nº alturas Sotos Semisotos

Cubertas

Nº augas Bufardas

Acabado cubertas

Lousa	<input type="text" value="si"/>	Fibrocemento	<input type="text"/>	Sintéticos	<input type="text"/>
Tella	<input type="text"/>	Metálico	<input type="text"/>	Outros	<input type="text"/>

Estrutura

Formigón	<input type="text" value="si"/>	Metálica	<input type="text"/>	Muro carga/Mad.	<input type="text" value="si"/>
Ladrillo	<input type="text"/>	Madeira	<input type="text"/>	Outro	<input type="text"/>

Fachadas

Lousa	<input type="text" value="si"/>	Cantería	<input type="text"/>	Ladrillo	<input type="text" value="si"/>
Cachotería	<input type="text"/>	Sillares	<input type="text" value="si"/>	Outros	<input type="text"/>

Acabados fachadas

Caleados	<input type="text"/>	Cor	<input type="text" value="si"/>	Outros	<input type="text"/>
Enfoscados	<input type="text" value="si"/>	Pedra	<input type="text" value="si"/>		

Formación de ocós

Sillería	<input type="text"/>	Madeira	<input type="text" value="si"/>	Formigón	<input type="text" value="si"/>
Cachotería	<input type="text"/>	Ladrillo	<input type="text"/>	Outros	<input type="text"/>

Carpintería

Madeira	<input type="text" value="si"/>	Aluminio	<input type="text" value="si"/>	Formigón	<input type="text"/>
PV	<input type="text" value="si"/>	Metálica	<input type="text"/>	Outro	<input type="text"/>

Cor carpintería

Branco	<input type="text" value="si"/>	Verde	<input type="text"/>	Gris	<input type="text" value="si"/>
Marrón	<input type="text" value="si"/>	Azul	<input type="text"/>	Outro	<input type="text"/>

Elementos singulares

Corredores	<input type="text" value="si"/>	Sobreiros	<input type="text"/>	Chemineas	<input type="text"/>
Balcóns	<input type="text"/>	Patíns	<input type="text"/>	Escudos	<input type="text"/>
Galerías	<input type="text"/>	Potalóns	<input type="text"/>	Pasaxes	<input type="text"/>



XUNTA DE GALICIA

CONSELLERÍA DE MEDIO AMBIENTE E
ORDENACIÓN DO TERRITORIO
Castro
Secretaría Xeral de Ordenación do Territorio
e Urbanismo Asentamento

Documento aprobado definitivamente por Orde da
Conseleira de Medio Ambiente e Ordenación do Territorio
de data 21/09/2016 e suxeito as súas condicións.

A xefa do servizo de Planificación Urbanística I:
Casa
Pazo

Conxuntos

Mónica Neira Mato



Morfoloxía e Características

Características morfolóxicas

Localización outeiro Orientación norte Altitude 750
Caracterizació Formación Tipoloxía aldea

Características do asentamento

Sup. Tradicional m2	<input type="text" value="13.550"/>	Tipo Histórico Tradicional	Tipo Común
Sup. Tipo Común m2	<input type="text"/>	Parcelas Edificables	Parcelas Edificables
Habitantes	<input type="text" value="17"/>	Parcelas Edificadas	Parcelas Edificadas
Densidade Hab/Viv	<input type="text" value="2.00"/>	Consolidación	Consolidación
Densidade Viv/Ha	<input type="text" value="13.00"/>	Uso residencial	<input type="text" value="44%"/>

Información Urbanística

Edificacións

Viv. tradicionais	<input type="text" value="6"/>	Auxiliares	<input type="text"/>	Singulares	<input type="text"/>
Viv. recentes	<input type="text" value="1"/>	Inst. agropecuarias	<input type="text"/>	Ruinas	<input type="text"/>
Alpendres	<input type="text" value="0"/>	Naves industriais	<input type="text"/>	En construción	<input type="text"/>

Rede viaria

Ancho viario < 5 m. Tipo pavimento formigón Beirarrúas non

Infraestructuras

Abastecemento	privad	Recollida Lixo	si	Teléfono	si
Saneamento	non	Alumeado	si	Televisión	si
Depuración	non	Electricidade	si	Outros	<input type="text"/>

Dotacións urbanísticas

Educativo	<input type="text"/>	Relixioso	<input type="text"/>	Serv. público	<input type="text" value="1"/>
Sanitario	<input type="text"/>	Administrativo	<input type="text"/>	Espazos libres	<input type="text"/>
Socicultural	<input type="text"/>	Cemiterio	<input type="text"/>	Infraestructuras	<input type="text"/>
Deportivo	<input type="text"/>	Aparcadoiro	<input type="text"/>	Outros	<input type="text"/>
Hoteleiro	<input type="text"/>	Comercial	<input type="text"/>	Ocio	<input type="text"/>
Campamento	<input type="text"/>	Oficinas	<input type="text"/>	Outros	<input type="text"/>

Patrimonio

Patrimonio arqueolóxico

Mámoas/dolmens	<input type="text"/>	Minas	<input type="text"/>
Necropole	<input type="text"/>	Arqueolóxico	<input type="text"/>

Patrimonio arquitectónico

Arquitectura civil	<input type="text"/>	Igrexa	<input type="text"/>
Arquitectura militar	<input type="text"/>	Capela	<input type="text"/>
Obra civil	<input type="text"/>	Outros	<input type="text"/>

Construcións tradicionais

Escudos	<input type="text"/>	Ferrería	<input type="text"/>	Alvarza	<input type="text"/>
Praza/aira	<input type="text"/>	Muiño	<input type="text"/>	Pombal	<input type="text"/>
Cruceiro	<input type="text"/>	Hórreo	<input type="text" value="1"/>	Fonte-Lavadoiro	<input type="text" value="1"/>
Petos de ánimas	<input type="text"/>	palloza	<input type="text"/>	Auxiliar	<input type="text"/>

Tipoloxía tradicional das Edificacións

Alturas

Nº alturas Sotos Semisotos

Cubertas

Nº augas Bufardas

Acabado cubertas

Lousa	<input type="text" value="si"/>	Fibrocemento	<input type="text"/>	Sintéticos	<input type="text"/>
Tella	<input type="text"/>	Metálico	<input type="text"/>	Outros	<input type="text"/>

Estrutura

Formigón	<input type="text"/>	Metálica	<input type="text"/>	Muro carga/Mad.	<input type="text" value="si"/>
Ladrillo	<input type="text"/>	Madeira	<input type="text"/>	Outro	<input type="text"/>

Fachadas

Lousa	<input type="text" value="si"/>	Cantería	<input type="text"/>	Ladrillo	<input type="text"/>
Cachotería	<input type="text"/>	Sillares	<input type="text"/>	Outros	<input type="text"/>

Acabados fachadas

Caleados	<input type="text"/>	Cor	<input type="text"/>	Outros	<input type="text"/>
Enfoscados	<input type="text"/>	Pedra	<input type="text" value="si"/>		

Formación de ocós

Sillería	<input type="text"/>	Madeira	<input type="text" value="si"/>	Formigón	<input type="text" value="si"/>
Cachotería	<input type="text"/>	Ladrillo	<input type="text"/>	Outros	<input type="text"/>

Carpintería

Madeira	<input type="text" value="si"/>	Aluminio	<input type="text" value="si"/>	Formigón	<input type="text"/>
PV	<input type="text"/>	Metálica	<input type="text"/>	Outro	<input type="text"/>

Cor carpintería

Branco	<input type="text" value="si"/>	Verde	<input type="text"/>	Gris	<input type="text" value="si"/>
Marrón	<input type="text" value="si"/>	Azul	<input type="text"/>	Outro	<input type="text"/>

Elementos singulares

Corredores	<input type="text" value="si"/>	Sobreiros	<input type="text"/>	Chemineas	<input type="text"/>
Balcóns	<input type="text"/>	Patíns	<input type="text"/>	Escudos	<input type="text"/>
Galerías	<input type="text"/>	Potalóns	<input type="text"/>	Pasaxes	<input type="text"/>



XUNTA DE GALICIA

CONSELLERÍA DE MEDIO AMBIENTE E
ORDENACIÓN DO TERRITORIO
Castro
Secretaría Xeral de Ordenación do Territorio
e Urbanismo Asentamento

Documento aprobado definitivamente por Orde da
Conseleira de Medio Ambiente e Ordenación do Territorio
de data 21/09/2016 e suxeito as súas condicións.

A xefa do servizo de Planificación Urbanística I:
Casa
Pazo

Conxuntos

Mónica Neira Mato



Morfoloxía e Características

Características morfolóxicas

Localización outeiro Orientación sur Altitude 1.075
Caracterizació Formación lineal Tipoloxía aldea

Características do asentamento

Sup. Tradicional m2	<input type="text" value="9.829"/>	Tipo Histórico Tradicional	Tipo Común
Sup. Tipo Común m2	<input type="text"/>	Parcelas Edificables <input type="text" value="10"/>	Parcelas Edificables <input type="text"/>
Habitantes	<input type="text" value="4"/>	Parcelas Edificadas <input type="text" value="5"/>	Parcelas Edificadas <input type="text"/>
Densidade Hab/Viv	<input type="text" value="2.00"/>	Consolidación <input type="text" value="50"/>	Consolidación <input type="text"/>
Densidade Viv/Ha	<input type="text"/>	Uso residencial <input type="text" value="49%"/>	

Información Urbanística

Edificacións

Viv. tradicionais	<input type="text" value="2"/>	Auxiliares	<input type="text"/>	Singulares	<input type="text"/>
Viv. recentes	<input type="text" value="0"/>	Inst. agropecuarias	<input type="text"/>	Ruinas	<input type="text"/>
Alpendres	<input type="text" value="0"/>	Naves industriais	<input type="text"/>	En construción	<input type="text"/>

Rede viaria

Ancho viario < 5 m. Tipo pavimento formigón Beirarrúas non

Infraestructuras

Abastecemento	vecinal	Recollida Lixo	si	Teléfono	si
Saneamento	non	Alumeado	si	Televisión	si
Depuración	non	Electricidade	si	Outros	

Dotacións urbanísticas

Educativo	<input type="text"/>	Relixioso	<input type="text"/>	Serv. público	<input type="text"/>
Sanitario	<input type="text"/>	Administrativo	<input type="text"/>	Espazos libres	<input type="text"/>
Socicultural	<input type="text"/>	Cemiterio	<input type="text"/>	Infraestructuras	<input type="text" value="1"/>
Deportivo	<input type="text"/>	Aparcadoiro	<input type="text"/>	Outros	<input type="text"/>
Hoteleiro	<input type="text"/>	Comercial	<input type="text"/>	Ocio	<input type="text"/>
Campamento	<input type="text"/>	Oficinas	<input type="text"/>	Outros	<input type="text"/>

Patrimonio

Patrimonio arqueolóxico

Mámoas/dolmens	<input type="text"/>	Minas	<input type="text"/>
Necropole	<input type="text"/>	Arqueolóxico	<input type="text"/>

Patrimonio arquitectónico

Arquitectura civil	<input type="text"/>	Igrexa	<input type="text"/>
Arquitectura militar	<input type="text"/>	Capela	<input type="text"/>
Obra civil	<input type="text"/>	Outros	<input type="text"/>

Construcións tradicionais

Escudos	<input type="text"/>	Ferrería	<input type="text"/>	Alvarza	<input type="text"/>
Praza/aira	<input type="text"/>	Muiño	<input type="text"/>	Pombal	<input type="text"/>
Cruceiro	<input type="text"/>	Hórreo	<input type="text" value="1"/>	Fonte-Lavadoiro	<input type="text" value="1"/>
Petos de ánimas	<input type="text"/>	palloza	<input type="text" value="1"/>	Auxiliar	<input type="text"/>

Tipoloxía tradicional das Edificacións

Alturas

Nº alturas Sotos Semisotos

Cubertas

Nº augas Bufardas

Acabado cubertas

Lousa	<input type="text" value="si"/>	Fibrocemento	<input type="text"/>	Sintéticos	<input type="text"/>
Tella	<input type="text"/>	Metálico	<input type="text"/>	Outros	<input type="text"/>

Estrutura

Formigón	<input type="text" value="si"/>	Metálica	<input type="text"/>	Muro carga/Mad.	<input type="text" value="si"/>
Ladrillo	<input type="text"/>	Madeira	<input type="text"/>	Outro	<input type="text"/>

Fachadas

Lousa	<input type="text" value="si"/>	Cantería	<input type="text"/>	Ladrillo	<input type="text"/>
Cachotería	<input type="text"/>	Sillares	<input type="text"/>	Outros	<input type="text" value="bloque"/>

Acabados fachadas

Caleados	<input type="text"/>	Cor	<input type="text"/>	Outros	<input type="text" value="bloque"/>
Enfoscados	<input type="text"/>	Pedra	<input type="text" value="si"/>		

Formación de ocós

Sillería	<input type="text"/>	Madeira	<input type="text" value="si"/>	Formigón	<input type="text" value="si"/>
Cachotería	<input type="text"/>	Ladrillo	<input type="text"/>	Outros	<input type="text"/>

Carpintería


Madeira	<input type="text" value="si"/>	Aluminio	<input type="text" value="si"/>	Formigón	<input type="text"/>
PV	<input type="text"/>	Metálica	<input type="text"/>	Outro	<input type="text"/>

Cor carpintería

Branco	<input type="text"/>	Verde	<input type="text"/>	Gris	<input type="text" value="si"/>
Marrón	<input type="text" value="si"/>	Azul	<input type="text"/>	Outro	<input type="text"/>

Elementos singulares

Corredores	<input type="text"/>	Sobreiros	<input type="text"/>	Chemineas	<input type="text"/>
Balcóns	<input type="text"/>	Patíns	<input type="text"/>	Escudos	<input type="text"/>
Galerías	<input type="text"/>	Potalóns	<input type="text"/>	Pasaxes	<input type="text"/>





Morfoloxía e Características

Características morfolóxicas

Localización outeiro Orientación sureste Altitude 1.000
Caracterizació Formación lineal Tipoloxía aldea

Características do asentamento

Sup. Tradicional m2	<input type="text" value="18.530"/>	Tipo Histórico Tradicional	Tipo Común
Sup. Tipo Común m2	<input type="text"/>	Parcelas Edificables	Parcelas Edificables
Habitantes	<input type="text" value="34"/>	Parcelas Edificadas	Parcelas Edificadas
Densidade Hab/Viv	<input type="text" value="2.00"/>	Consolidación	Consolidación
Densidade Viv/Ha	<input type="text" value="11.00"/>	Uso residencial	<input type="text" value="57%"/>

Información Urbanística

Edificacións

Viv. tradicionais	<input type="text" value="12"/>	Auxiliares	<input type="text"/>	Singulares	<input type="text"/>
Viv. recentes	<input type="text" value="4"/>	Inst. agropecuarias	<input type="text"/>	Ruinas	<input type="text"/>
Alpendres	<input type="text" value="0"/>	Naves industriais	<input type="text"/>	En construción	<input type="text"/>

Rede viaria

Ancho viario < 5 m. Tipo pavimento formigón Beirarrúas non

Infraestructuras

Abastecemento	vecinal	Recollida Lixo	si	Teléfono	si
Saneamento	non	Alumeado	si	Televisión	si
Depuración	non	Electricidade	si	Outros	

Dotacións urbanísticas

Educativo	<input type="text"/>	Relixioso	<input type="text"/>	Serv. público	<input type="text" value="2"/>
Sanitario	<input type="text"/>	Administrativo	<input type="text"/>	Espazos libres	<input type="text"/>
Socicultural	<input type="text"/>	Cemiterio	<input type="text"/>	Infraestructuras	<input type="text"/>
Deportivo	<input type="text"/>	Aparcadoiro	<input type="text"/>	Outros	<input type="text"/>
Hoteleiro	<input type="text"/>	Comercial	<input type="text"/>	Ocio	<input type="text"/>
Campamento	<input type="text"/>	Oficinas	<input type="text"/>	Outros	<input type="text"/>

Patrimonio

Patrimonio arqueolóxico

Mámoas/dolmens	<input type="text"/>	Minas	<input type="text"/>
Necropole	<input type="text"/>	Arqueolóxico	<input type="text"/>

Patrimonio arquitectónico

Arquitectura civil	<input type="text"/>	Igrexa	<input type="text"/>
Arquitectura militar	<input type="text"/>	Capela	<input type="text"/>
Obra civil	<input type="text"/>	Outros	<input type="text"/>

Construcións tradicionais

Escudos	<input type="text"/>	Ferrería	<input type="text"/>	Alvarza	<input type="text"/>
Praza/aira	<input type="text"/>	Muiño	<input type="text"/>	Pombal	<input type="text"/>
Cruceiro	<input type="text"/>	Hórreo	<input type="text" value="4"/>	Fonte-Lavadoiro	<input type="text" value="2"/>
Petos de ánimas	<input type="text"/>	palloza	<input type="text"/>	Auxiliar	<input type="text"/>

Tipoloxía tradicional das Edificacións

Alturas

Nº alturas Sotos Semisotos

Cubertas

Nº augas Bufardas

Acabado cubertas

Lousa	<input type="text" value="si"/>	Fibrocemento	<input type="text"/>	Sintéticos	<input type="text"/>
Tella	<input type="text"/>	Metálico	<input type="text"/>	Outros	<input type="text"/>

Estrutura

Formigón	<input type="text" value="si"/>	Metálica	<input type="text"/>	Muro carga/Mad.	<input type="text" value="si"/>
Ladrillo	<input type="text"/>	Madeira	<input type="text"/>	Outro	<input type="text"/>

Fachadas

Lousa	<input type="text" value="si"/>	Cantería	<input type="text"/>	Ladrillo	<input type="text" value="si"/>
Cachotería	<input type="text"/>	Sillares	<input type="text"/>	Outros	<input type="text"/>

Acabados fachadas

Caleados	<input type="text"/>	Cor	<input type="text" value="si"/>	Outros	<input type="text"/>
Enfoscados	<input type="text" value="si"/>	Pedra	<input type="text" value="si"/>		

Formación de ocós

Sillería	<input type="text"/>	Madeira	<input type="text" value="si"/>	Formigón	<input type="text" value="si"/>
Cachotería	<input type="text"/>	Ladrillo	<input type="text"/>	Outros	<input type="text"/>

Carpintería

Madeira	<input type="text" value="si"/>	Aluminio	<input type="text" value="si"/>	Formigón	<input type="text"/>
PV	<input type="text"/>	Metálica	<input type="text"/>	Outro	<input type="text"/>

Cor carpintería

Branco	<input type="text" value="si"/>	Verde	<input type="text"/>	Gris	<input type="text" value="si"/>
Marrón	<input type="text" value="si"/>	Azul	<input type="text"/>	Outro	<input type="text"/>

Elementos singulares

Corredores	<input type="text"/>	Sobreiros	<input type="text"/>	Chemineas	<input type="text"/>
Balcóns	<input type="text"/>	Patíns	<input type="text"/>	Escudos	<input type="text"/>
Galerías	<input type="text"/>	Potalóns	<input type="text"/>	Pasaxes	<input type="text"/>





Morfoloxía e Características

Características morfolóxicas

Localización outeiro Orientación sureste Altitude 1.200
Caracterización Formación lineal Tipoloxía aldea

Características do asentamento

Sup. Tradicional m2	<input type="text" value="8.858"/>	Tipo Histórico Tradicional	Tipo Común
Sup. Tipo Común m2	<input type="text"/>	Parcelas Edificables	Parcelas Edificables
Habitantes	<input type="text" value="16"/>	Parcelas Edificadas	Parcelas Edificadas
Densidade Hab/Viv	<input type="text" value="4.00"/>	Consolidación	Consolidación
Densidade Viv/Ha	<input type="text"/>	Uso residencial	<input type="text" value="40%"/>

Información Urbanística

Edificacións

Viv. tradicionais	<input type="text" value="3"/>	Auxiliares	<input type="text"/>	Singulares	<input type="text"/>
Viv. recentes	<input type="text" value="1"/>	Inst. agropecuarias	<input type="text"/>	Ruinas	<input type="text"/>
Alpendres	<input type="text" value="0"/>	Naves industriais	<input type="text"/>	En construción	<input type="text"/>

Rede viaria

Ancho viario < 5 m. Tipo pavimento formigón Beirarrúas non

Infraestructuras

Abastecemento	públic	Recollida Lixo	non	Teléfono	si
Saneamento	non	Alumeado	non	Televisión	si
Depuración	non	Electricidade	si	Outros	

Dotacións urbanísticas

Educativo	<input type="text"/>	Relixioso	<input type="text"/>	Serv. público	<input type="text"/>
Sanitario	<input type="text"/>	Administrativo	<input type="text"/>	Espazos libres	<input type="text"/>
Socicultural	<input type="text"/>	Cemiterio	<input type="text"/>	Infraestructuras	<input type="text"/>
Deportivo	<input type="text"/>	Aparcadoiro	<input type="text"/>	Outros	<input type="text"/>
Hoteleiro	<input type="text"/>	Comercial	<input type="text"/>	Ocio	<input type="text"/>
Campamento	<input type="text"/>	Oficinas	<input type="text"/>	Outros	<input type="text"/>

Patrimonio

Patrimonio arqueolóxico

Mámoas/dolmens	<input type="text"/>	Minas	<input type="text"/>
Necropole	<input type="text"/>	Arqueolóxico	<input type="text"/>

Patrimonio arquitectónico

Arquitectura civil	<input type="text"/>	Igrexa	<input type="text"/>
Arquitectura militar	<input type="text"/>	Capela	<input type="text"/>
Obra civil	<input type="text"/>	Outros	<input type="text"/>

Construcións tradicionais

Escudos	<input type="text"/>	Ferrería	<input type="text"/>	Alvarza	<input type="text"/>
Praza/aira	<input type="text"/>	Muiño	<input type="text"/>	Pombal	<input type="text"/>
Cruceiro	<input type="text"/>	Hórreo	<input type="text" value="1"/>	Fonte-Lavadoiro	<input type="text"/>
Petos de ánimas	<input type="text"/>	palloza	<input type="text"/>	Auxiliar	<input type="text"/>

Tipoloxía tradicional das Edificacións

Alturas

Nº alturas Sotos Semisotos

Cubertas

Nº augas Bufardas

Acabado cubertas

Lousa	<input type="text" value="si"/>	Fibrocemento	<input type="text"/>	Sintéticos	<input type="text"/>
Tella	<input type="text"/>	Metálico	<input type="text"/>	Outros	<input type="text"/>

Estrutura

Formigón	<input type="text" value="si"/>	Metálica	<input type="text"/>	Muro carga/Mad.	<input type="text" value="si"/>
Ladrillo	<input type="text"/>	Madeira	<input type="text"/>	Outro	<input type="text"/>

Fachadas

Lousa	<input type="text" value="si"/>	Cantería	<input type="text"/>	Ladrillo	<input type="text"/>
Cachotería	<input type="text"/>	Sillares	<input type="text"/>	Outros	<input type="text"/>

Acabados fachadas

Caleados	<input type="text"/>	Cor	<input type="text"/>	Outros	<input type="text"/>
Enfoscados	<input type="text" value="si"/>	Pedra	<input type="text" value="si"/>		

Formación de ocós

Sillería	<input type="text"/>	Madeira	<input type="text" value="si"/>	Formigón	<input type="text" value="si"/>
Cachotería	<input type="text"/>	Ladrillo	<input type="text"/>	Outros	<input type="text"/>

Carpintería


Madeira	<input type="text"/>	Aluminio	<input type="text" value="si"/>	Formigón	<input type="text"/>
PV	<input type="text"/>	Metálica	<input type="text"/>	Outro	<input type="text"/>

Cor carpintería

Branco	<input type="text" value="si"/>	Verde	<input type="text"/>	Gris	<input type="text" value="si"/>
Marrón	<input type="text"/>	Azul	<input type="text"/>	Outro	<input type="text"/>

Elementos singulares

Corredores	<input type="text"/>	Sobreiros	<input type="text"/>	Chemineas	<input type="text"/>
Balcóns	<input type="text"/>	Patíns	<input type="text"/>	Escudos	<input type="text"/>
Galerías	<input type="text"/>	Potalóns	<input type="text"/>	Pasaxes	<input type="text"/>





Morfoloxía e Características

Características morfolóxicas

Localización outeiro Orientación sureste Altitude 1.175
Caracterizació Formación orgánico Tipoloxía aldea

Características do asentamento

Sup. Tradicional m2	<input type="text" value="6.821"/>	Tipo Histórico Tradicional	Tipo Común
Sup. Tipo Común m2	<input type="text"/>	Parcelas Edificables <input type="text" value="8"/>	Parcelas Edificables <input type="text"/>
Habitantes	<input type="text" value="5"/>	Parcelas Edificadas <input type="text" value="4"/>	Parcelas Edificadas <input type="text"/>
Densidade Hab/Viv	<input type="text" value="2.00"/>	Consolidación <input type="text" value="50"/>	Consolidación <input type="text"/>
Densidade Viv/Ha	<input type="text" value="5.00"/>	Uso residencial <input type="text" value="48%"/>	

Información Urbanística

Edificacións

Viv. tradicionais	<input type="text" value="3"/>	Auxiliares	<input type="text"/>	Singulares	<input type="text"/>
Viv. recentes	<input type="text" value="0"/>	Inst. agropecuarias	<input type="text"/>	Ruinas	<input type="text"/>
Alpendres	<input type="text" value="0"/>	Naves industriais	<input type="text"/>	En construción	<input type="text"/>

Rede viaria

Ancho viario < 5 m. Tipo pavimento formigón Beirarrúas non

Infraestructuras

Abastecemento	privad	Recollida Lixo		Teléfono	si
Saneamento	non	Alumeado	si	Televisión	si
Depuración	non	Electricidade	si	Outros	

Dotacións urbanísticas

Educativo	<input type="text"/>	Relixioso	<input type="text"/>	Serv. público	<input type="text"/>
Sanitario	<input type="text"/>	Administrativo	<input type="text"/>	Espazos libres	<input type="text"/>
Socicultural	<input type="text"/>	Cemiterio	<input type="text"/>	Infraestructuras	<input type="text"/>
Deportivo	<input type="text"/>	Aparcadoiro	<input type="text"/>	Outros	<input type="text"/>
Hoteleiro	<input type="text"/>	Comercial	<input type="text"/>	Ocio	<input type="text"/>
Campamento	<input type="text"/>	Oficinas	<input type="text"/>	Outros	<input type="text"/>

Patrimonio

Patrimonio arqueolóxico

Mámoas/dolmens	<input type="text"/>	Minas	<input type="text"/>
Necropole	<input type="text"/>	Arqueolóxico	<input type="text"/>

Patrimonio arquitectónico

Arquitectura civil	<input type="text" value="0"/>	Igrexa	<input type="text"/>
Arquitectura militar	<input type="text"/>	Capela	<input type="text"/>
Obra civil	<input type="text"/>	Outros	<input type="text"/>

Construcións tradicionais

Escudos	<input type="text"/>	Ferrería	<input type="text"/>	Alvarza	<input type="text"/>
Praza/aira	<input type="text"/>	Muiño	<input type="text"/>	Pombal	<input type="text"/>
Cruceiro	<input type="text"/>	Hórreo	<input type="text"/>	Fonte-Lavadoiro	<input type="text"/>
Petos de ánimas	<input type="text"/>	palloza	<input type="text"/>	Auxiliar	<input type="text"/>

Tipoloxía tradicional das Edificacións

Alturas

Nº alturas Sotos Semisotos

Cubertas

Nº augas Bufardas

Acabado cubertas

Lousa	<input type="text" value="si"/>	Fibrocemento	<input type="text" value="si"/>	Sintéticos	<input type="text"/>
Tella	<input type="text"/>	Metálico	<input type="text"/>	Outros	<input type="text"/>

Estrutura

Formigón	<input type="text" value="si"/>	Metálica	<input type="text"/>	Muro carga/Mad.	<input type="text" value="si"/>
Ladrillo	<input type="text"/>	Madeira	<input type="text"/>	Outro	<input type="text"/>

Fachadas

Lousa	<input type="text" value="si"/>	Cantería	<input type="text"/>	Ladrillo	<input type="text"/>
Cachotería	<input type="text"/>	Sillares	<input type="text"/>	Outros	<input type="text" value="bloque"/>

Acabados fachadas

Caleados	<input type="text"/>	Cor	<input type="text"/>	Outros	<input type="text" value="bloque"/>
Enfoscados	<input type="text"/>	Pedra	<input type="text" value="si"/>		

Formación de ocós

Sillería	<input type="text" value="si"/>	Madeira	<input type="text" value="si"/>	Formigón	<input type="text"/>
Cachotería	<input type="text"/>	Ladrillo	<input type="text"/>	Outros	<input type="text"/>

Carpintería

Madeira	<input type="text" value="si"/>	Aluminio	<input type="text" value="si"/>	Formigón	<input type="text"/>
PV	<input type="text"/>	Metálica	<input type="text"/>	Outro	<input type="text"/>

Cor carpintería

Branco	<input type="text"/>	Verde	<input type="text"/>	Gris	<input type="text" value="si"/>
Marrón	<input type="text" value="si"/>	Azul	<input type="text"/>	Outro	<input type="text"/>

Elementos singulares

Corredores	<input type="text"/>	Sobreiros	<input type="text"/>	Chemineas	<input type="text"/>
Balcóns	<input type="text"/>	Patíns	<input type="text"/>	Escudos	<input type="text"/>
Galerías	<input type="text"/>	Potalóns	<input type="text"/>	Pasaxes	<input type="text"/>





Morfoloxía e Características

Características morfolóxicas

Localización outeiro Orientación suroeste Altitude 950
Caracterizació Formación lineal Tipoloxía aldea

Características do asentamento

Sup. Tradicional m2	<input type="text" value="18.034"/>	Tipo Histórico Tradicional	Tipo Común
Sup. Tipo Común m2	<input type="text" value="7.704"/>	Parcelas Edificables <input type="text" value="47"/>	Parcelas Edificables <input type="text"/>
Habitantes	<input type="text" value="13"/>	Parcelas Edificadas <input type="text" value="16"/>	Parcelas Edificadas <input type="text"/>
Densidade Hab/Viv	<input type="text" value="2.00"/>	Consolidación <input type="text" value="70"/>	Consolidación <input type="text"/>
Densidade Viv/Ha	<input type="text" value="6.00"/>	Uso residencial <input type="text" value="51%"/>	

Información Urbanística

Edificacións

Viv. tradicionais	<input type="text" value="7"/>	Auxiliares	<input type="text"/>	Singulares	<input type="text"/>
Viv. recentes	<input type="text" value="1"/>	Inst. agropecuarias	<input type="text"/>	Ruinas	<input type="text"/>
Alpendres	<input type="text" value="0"/>	Naves industriais	<input type="text"/>	En construción	<input type="text"/>

Rede viaria

Ancho viario < 5 m. Tipo pavimento formigón Beirarrúas non

Infraestructuras

Abastecemento	vecinal	Recollida Lixo	si	Teléfono	si
Saneamento	non	Alumeado	si	Televisión	si
Depuración	non	Electricidade	si	Outros	

Dotacións urbanísticas

Educativo	<input type="text"/>	Relixioso	<input type="text"/>	Serv. público	<input type="text" value="1"/>
Sanitario	<input type="text"/>	Administrativo	<input type="text"/>	Espazos libres	<input type="text"/>
Socicultural	<input type="text"/>	Cemiterio	<input type="text"/>	Infraestructuras	<input type="text" value="1"/>
Deportivo	<input type="text"/>	Aparcadoiro	<input type="text"/>	Outros	<input type="text"/>
Hoteleiro	<input type="text"/>	Comercial	<input type="text"/>	Ocio	<input type="text"/>
Campamento	<input type="text"/>	Oficinas	<input type="text"/>	Outros	<input type="text"/>

Patrimonio

Patrimonio arqueolóxico

Mámoas/dolmens	<input type="text"/>	Minas	<input type="text"/>
Necropole	<input type="text"/>	Arqueolóxico	<input type="text"/>

Patrimonio arquitectónico

Arquitectura civil	<input type="text"/>	Igrexa	<input type="text"/>
Arquitectura militar	<input type="text"/>	Capela	<input type="text"/>
Obra civil	<input type="text"/>	Outros	<input type="text"/>

Construcións tradicionais

Escudos	<input type="text"/>	Ferrería	<input type="text"/>	Alvarza	<input type="text"/>
Praza/aira	<input type="text"/>	Muiño	<input type="text"/>	Pombal	<input type="text"/>
Cruceiro	<input type="text"/>	Hórreo	<input type="text" value="1"/>	Fonte-Lavadoiro	<input type="text" value="1"/>
Petos de ánimas	<input type="text"/>	palloza	<input type="text"/>	Auxiliar	<input type="text"/>

Tipoloxía tradicional das Edificacións

Alturas

Nº alturas Sotos Semisotos

Cubertas

Nº augas Bufardas

Acabado cubertas

Lousa	<input type="text" value="si"/>	Fibrocemento	<input type="text"/>	Sintéticos	<input type="text"/>
Tella	<input type="text"/>	Metálico	<input type="text"/>	Outros	<input type="text"/>

Estrutura

Formigón	<input type="text" value="si"/>	Metálica	<input type="text"/>	Muro carga/Mad.	<input type="text" value="si"/>
Ladrillo	<input type="text"/>	Madeira	<input type="text"/>	Outro	<input type="text"/>

Fachadas

Lousa	<input type="text" value="si"/>	Cantería	<input type="text"/>	Ladrillo	<input type="text" value="si"/>
Cachotería	<input type="text"/>	Sillares	<input type="text"/>	Outros	<input type="text" value="bloque"/>

Acabados fachadas

Caleados	<input type="text"/>	Cor	<input type="text" value="si"/>	Outros	<input type="text" value="bloque"/>
Enfoscados	<input type="text" value="si"/>	Pedra	<input type="text" value="si"/>		

Formación de ocós

Sillería	<input type="text" value="si"/>	Madeira	<input type="text" value="si"/>	Formigón	<input type="text" value="si"/>
Cachotería	<input type="text"/>	Ladrillo	<input type="text"/>	Outros	<input type="text"/>

Carpintería

Madeira	<input type="text" value="si"/>	Aluminio	<input type="text" value="si"/>	Formigón	<input type="text"/>
PV	<input type="text"/>	Metálica	<input type="text"/>	Outro	<input type="text"/>

Cor carpintería

Branco	<input type="text" value="si"/>	Verde	<input type="text" value="si"/>	Gris	<input type="text" value="si"/>
Marrón	<input type="text" value="si"/>	Azul	<input type="text" value="si"/>	Outro	<input type="text"/>

Elementos singulares

Corredores	<input type="text"/>	Sobreiros	<input type="text"/>	Chemineas	<input type="text"/>
Balcóns	<input type="text"/>	Patíns	<input type="text"/>	Escudos	<input type="text"/>
Galerías	<input type="text"/>	Potalóns	<input type="text"/>	Pasaxes	<input type="text"/>



XUNTA DE GALICIA

CONSELLERÍA DE MEDIO AMBIENTE E
ORDENACIÓN DO TERRITORIO
Castro
Secretaría Xeral de Ordenación do Territorio
e Urbanismo Asentamento

Documento aprobado definitivamente por Orde da
Conseleira de Medio Ambiente e Ordenación do Territorio
de data 21/09/2016 e suxeito as súas condicións.

A xefa do servizo de Planificación Urbanística I:

Casa
Pazo
Conxuntos



Morfoloxía e Características

Características morfolóxicas

Localización outeiro Orientación norte Altitude 500
Caracterizació Formación lineal Tipoloxía aldea

Características do asentamento

Sup. Tradicional m2	<input type="text" value="14.955"/>	Tipo Histórico Tradicional	Tipo Común
Sup. Tipo Común m2	<input type="text" value="5.588"/>	Parcelas Edificables <input type="text" value="37"/>	Parcelas Edificables <input type="text" value="9"/>
Habitantes	<input type="text" value="29"/>	Parcelas Edificadas <input type="text" value="15"/>	Parcelas Edificadas <input type="text" value="2"/>
Densidade Hab/Viv	<input type="text" value="2.00"/>	Consolidación <input type="text" value="70"/>	Consolidación <input type="text" value="38"/>
Densidade Viv/Ha	<input type="text" value="13.00"/>	Uso residencial <input type="text" value="84%"/>	

Información Urbanística

Edificacións

Viv. tradicionais	<input type="text" value="11"/>	Auxiliares	<input type="text"/>	Singulares	<input type="text"/>
Viv. recentes	<input type="text" value="5"/>	Inst. agropecuarias	<input type="text"/>	Ruinas	<input type="text"/>
Alpendres	<input type="text" value="0"/>	Naves industriais	<input type="text"/>	En construción	<input type="text"/>

Rede viaria

Ancho viario 4-8 m. Tipo pavimento asfalto Beirarrúas non

Infraestructuras

Abastecemento vecinal		Recollida Lixo	si	Teléfono	si
Saneamento	non	Alumeado	si	Televisión	si
Depuración	non	Electricidade	si	Outros	

Dotacións urbanísticas

Educativo	<input type="text"/>	Relixioso	<input type="text"/>	Serv. público	<input type="text"/>
Sanitario	<input type="text"/>	Administrativo	<input type="text"/>	Espazos libres	<input type="text"/>
Socicultural	<input type="text"/>	Cemiterio	<input type="text"/>	Infraestructuras	<input type="text" value="1"/>
Deportivo	<input type="text"/>	Aparcadoiro	<input type="text"/>	Outros	<input type="text"/>
Hoteleiro	<input type="text"/>	Comercial	<input type="text"/>	Ocio	<input type="text"/>
Campamento	<input type="text"/>	Oficinas	<input type="text"/>	Outros	<input type="text"/>

Patrimonio

Patrimonio arqueolóxico

Mámoas/dolmens	<input type="text"/>	Minas	<input type="text"/>
Necropole	<input type="text"/>	Arqueolóxico	<input type="text"/>

Patrimonio arquitectónico

Arquitectura civil	<input type="text"/>	Igrexa	<input type="text"/>
Arquitectura militar	<input type="text"/>	Capela	<input type="text"/>
Obra civil	<input type="text"/>	Outros	<input type="text"/>

Construcións tradicionais

Escudos	<input type="text"/>	Ferrería	<input type="text"/>	Alvarza	<input type="text"/>
Praza/aira	<input type="text"/>	Muiño	<input type="text"/>	Pombal	<input type="text"/>
Cruceiro	<input type="text"/>	Hórreo	<input type="text"/>	Fonte-Lavadoiro	<input type="text"/>
Petos de ánimas	<input type="text"/>	palloza	<input type="text"/>	Auxiliar	<input type="text"/>

Tipoloxía tradicional das Edificacións

Alturas

Nº alturas Sotos Semisotos

Cubertas

Nº augas Bufardas

Acabado cubertas

Lousa	<input type="text" value="si"/>	Fibrocemento	<input type="text"/>	Sintéticos	<input type="text"/>
Tella	<input type="text"/>	Metálico	<input type="text"/>	Outros	<input type="text"/>

Estrutura

Formigón	<input type="text" value="si"/>	Metálica	<input type="text"/>	Muro carga/Mad.	<input type="text" value="si"/>
Ladrillo	<input type="text"/>	Madeira	<input type="text"/>	Outro	<input type="text"/>

Fachadas

Lousa	<input type="text" value="si"/>	Cantería	<input type="text"/>	Ladrillo	<input type="text" value="si"/>
Cachotería	<input type="text"/>	Sillares	<input type="text"/>	Outros	<input type="text"/>

Acabados fachadas

Caleados	<input type="text"/>	Cor	<input type="text"/>	Outros	<input type="text"/>
Enfoscados	<input type="text" value="si"/>	Pedra	<input type="text" value="si"/>		

Formación de ocós

Sillería	<input type="text" value="si"/>	Madeira	<input type="text" value="si"/>	Formigón	<input type="text"/>
Cachotería	<input type="text"/>	Ladrillo	<input type="text" value="si"/>	Outros	<input type="text"/>

Carpintería

Madeira	<input type="text" value="si"/>	Aluminio	<input type="text" value="si"/>	Formigón	<input type="text"/>
PV	<input type="text" value="si"/>	Metálica	<input type="text"/>	Outro	<input type="text"/>

Cor carpintería

Branco	<input type="text" value="si"/>	Verde	<input type="text"/>	Gris	<input type="text" value="si"/>
Marrón	<input type="text" value="si"/>	Azul	<input type="text"/>	Outro	<input type="text"/>

Elementos singulares

Corredores	<input type="text" value="si"/>	Sobreiros	<input type="text"/>	Chemineas	<input type="text"/>
Balcóns	<input type="text"/>	Patíns	<input type="text"/>	Escudos	<input type="text"/>
Galerías	<input type="text"/>	Potalóns	<input type="text"/>	Pasaxes	<input type="text"/>



XUNTA DE GALICIA

CONSELLERÍA DE MEDIO AMBIENTE E
ORDENACIÓN DO TERRITORIO
Castro
Secretaría Xeral de Ordenación do Territorio
e Urbanismo Asentamento

Documento aprobado definitivamente por Orde da
Conseleira de Medio Ambiente e Ordenación do Territorio
de data 21/09/2016 e suxeito as súas condicións.

A xefa do servizo de Planificación Urbanística I:
Casa
Pazo

Conxuntos



Morfoloxía e Características

Características morfolóxicas

Localización outeiro Orientación norte Altitude 750
Caracterizació Formación otro Tipoloxía aldea

Características do asentamento

Sup. Tradicional m2	<input type="text" value="4.766"/>	Tipo Histórico Tradicional	Tipo Común
Sup. Tipo Común m2	<input type="text"/>	Parcelas Edificables <input type="text" value="4"/>	Parcelas Edificables <input type="text" value="1"/>
Habitantes	<input type="text" value="8"/>	Parcelas Edificadas <input type="text" value="2"/>	Parcelas Edificadas <input type="text" value="1"/>
Densidade Hab/Viv	<input type="text" value="4.00"/>	Consolidación <input type="text" value="50"/>	Consolidación <input type="text" value="100"/>
Densidade Viv/Ha	<input type="text"/>	Uso residencial <input type="text" value="40%"/>	

Información Urbanística

Edificacións

Viv. tradicionais	<input type="text" value="2"/>	Auxiliares	<input type="text"/>	Singulares	<input type="text"/>
Viv. recentes	<input type="text" value="0"/>	Inst. agropecuarias	<input type="text"/>	Ruinas	<input type="text"/>
Alpendres	<input type="text" value="0"/>	Naves industriais	<input type="text"/>	En construción	<input type="text"/>

Rede viaria

Ancho viario < 5 m. Tipo pavimento formigón Beirarrúas non

Infraestructuras

Abastecemento vecinal		Recollida Lixo	si	Teléfono	si
Saneamento	non	Alumeado	si	Televisión	si
Depuración	non	Electricidade	si	Outros	

Dotacións urbanísticas

Educativo	<input type="text"/>	Relixioso	<input type="text"/>	Serv. público	<input type="text" value="1"/>
Sanitario	<input type="text"/>	Administrativo	<input type="text"/>	Espazos libres	<input type="text"/>
Socicultural	<input type="text"/>	Cemiterio	<input type="text"/>	Infraestructuras	<input type="text" value="1"/>
Deportivo	<input type="text"/>	Aparcadoiro	<input type="text"/>	Outros	<input type="text"/>
Hoteleiro	<input type="text"/>	Comercial	<input type="text"/>	Ocio	<input type="text"/>
Campamento	<input type="text"/>	Oficinas	<input type="text"/>	Outros	<input type="text"/>

Patrimonio

Patrimonio arqueolóxico

Mámoas/dolmens	<input type="text"/>	Minas	<input type="text"/>
Necropole	<input type="text"/>	Arqueolóxico	<input type="text"/>

Patrimonio arquitectónico

Arquitectura civil	<input type="text"/>	Igrexa	<input type="text"/>
Arquitectura militar	<input type="text"/>	Capela	<input type="text"/>
Obra civil	<input type="text"/>	Outros	<input type="text"/>

Construcións tradicionais

Escudos	<input type="text"/>	Ferrería	<input type="text"/>	Alvarza	<input type="text"/>
Praza/aira	<input type="text"/>	Muiño	<input type="text"/>	Pombal	<input type="text"/>
Cruceiro	<input type="text"/>	Hórreo	<input type="text"/>	Fonte-Lavadoiro	<input type="text" value="1"/>
Petos de ánimas	<input type="text"/>	palloza	<input type="text"/>	Auxiliar	<input type="text"/>

Tipoloxía tradicional das Edificacións

Alturas

Nº alturas Sotos Semisotos

Cubertas

Nº augas Bufardas

Acabado cubertas

Lousa	<input type="text" value="si"/>	Fibrocemento	<input type="text"/>	Sintéticos	<input type="text"/>
Tella	<input type="text"/>	Metálico	<input type="text"/>	Outros	<input type="text"/>

Estrutura

Formigón	<input type="text" value="si"/>	Metálica	<input type="text"/>	Muro carga/Mad.	<input type="text" value="si"/>
Ladrillo	<input type="text"/>	Madeira	<input type="text"/>	Outro	<input type="text"/>

Fachadas

Lousa	<input type="text" value="si"/>	Cantería	<input type="text"/>	Ladrillo	<input type="text" value="si"/>
Cachotería	<input type="text"/>	Sillares	<input type="text"/>	Outros	<input type="text"/>

Acabados fachadas

Caleados	<input type="text"/>	Cor	<input type="text" value="si"/>	Outros	<input type="text"/>
Enfoscados	<input type="text"/>	Pedra	<input type="text" value="si"/>		

Formación de ocós

Sillería	<input type="text"/>	Madeira	<input type="text"/>	Formigón	<input type="text" value="si"/>
Cachotería	<input type="text"/>	Ladrillo	<input type="text" value="si"/>	Outros	<input type="text"/>

Carpintería

Madeira	<input type="text" value="si"/>	Aluminio	<input type="text" value="si"/>	Formigón	<input type="text"/>
PV	<input type="text" value="si"/>	Metálica	<input type="text"/>	Outro	<input type="text"/>

Cor carpintería

Branco	<input type="text" value="si"/>	Verde	<input type="text"/>	Gris	<input type="text" value="si"/>
Marrón	<input type="text" value="si"/>	Azul	<input type="text"/>	Outro	<input type="text"/>

Elementos singulares

Corredores	<input type="text"/>	Sobreiros	<input type="text"/>	Chemineas	<input type="text"/>
Balcóns	<input type="text"/>	Patíns	<input type="text"/>	Escudos	<input type="text"/>
Galerías	<input type="text"/>	Potalóns	<input type="text"/>	Pasaxes	<input type="text"/>





Morfoloxía e Características

Características morfolóxicas

Localización outeiro Orientación oeste Altitude 1.050
Caracterizació Formación lineal Tipoloxía aldea

Características do asentamento

Sup. Tradicional m2	<input type="text" value="14.408"/>	Tipo Histórico Tradicional	Tipo Común
Sup. Tipo Común m2	<input type="text"/>	Parcelas Edificables <input type="text" value="12"/>	Parcelas Edificables <input type="text"/>
Habitantes	<input type="text" value="11"/>	Parcelas Edificadas <input type="text" value="6"/>	Parcelas Edificadas <input type="text"/>
Densidade Hab/Viv	<input type="text" value="2.00"/>	Consolidación <input type="text" value="50"/>	Consolidación <input type="text"/>
Densidade Viv/Ha	<input type="text" value="3.00"/>	Uso residencial <input type="text" value="67%"/>	

Información Urbanística

Edificacións

Viv. tradicionais	<input type="text" value="6"/>	Auxiliares	<input type="text"/>	Singulares	<input type="text"/>
Viv. recentes	<input type="text" value="0"/>	Inst. agropecuarias	<input type="text"/>	Ruinas	<input type="text"/>
Alpendres	<input type="text" value="0"/>	Naves industriais	<input type="text"/>	En construción	<input type="text"/>

Rede viaria

Ancho viario < 5 m. Tipo pavimento formigón Beirarrúas non

Infraestructuras

Abastecemento		Recollida Lixo	si	Teléfono	si
Saneamento	non	Alumeado	si	Televisión	si
Depuración	non	Electricidade	si	Outros	

Dotacións urbanísticas

Educativo	<input type="text"/>	Relixioso	<input type="text"/>	Serv. público	<input type="text"/>
Sanitario	<input type="text"/>	Administrativo	<input type="text"/>	Espazos libres	<input type="text"/>
Socicultural	<input type="text"/>	Cemiterio	<input type="text"/>	Infraestructuras	<input type="text"/>
Deportivo	<input type="text"/>	Aparcadoiro	<input type="text"/>	Outros	<input type="text"/>
Hoteleiro	<input type="text"/>	Comercial	<input type="text"/>	Ocio	<input type="text"/>
Campamento	<input type="text"/>	Oficinas	<input type="text"/>	Outros	<input type="text"/>

Patrimonio

Patrimonio arqueolóxico

Mámoas/dolmens	<input type="text"/>	Minas	<input type="text"/>
Necropole	<input type="text"/>	Arqueolóxico	<input type="text"/>

Patrimonio arquitectónico

Arquitectura civil	<input type="text"/>	Igrexa	<input type="text"/>
Arquitectura militar	<input type="text"/>	Capela	<input type="text"/>
Obra civil	<input type="text"/>	Outros	<input type="text"/>

Construcións tradicionais

Escudos	<input type="text"/>	Ferrería	<input type="text"/>	Alvarza	<input type="text"/>
Praza/aira	<input type="text"/>	Muiño	<input type="text"/>	Pombal	<input type="text"/>
Cruceiro	<input type="text"/>	Hórreo	<input type="text"/>	Fonte-Lavadoiro	<input type="text"/>
Petos de ánimas	<input type="text"/>	palloza	<input type="text"/>	Auxiliar	<input type="text"/>

Tipoloxía tradicional das Edificacións

Alturas

Nº alturas Sotos Semisotos

Cubertas

Nº augas Bufardas

Acabado cubertas

Lousa	<input type="text" value="si"/>	Fibrocemento	<input type="text"/>	Sintéticos	<input type="text"/>
Tella	<input type="text"/>	Metálico	<input type="text"/>	Outros	<input type="text"/>

Estrutura

Formigón	<input type="text"/>	Metálica	<input type="text"/>	Muro carga/Mad.	<input type="text" value="si"/>
Ladrillo	<input type="text"/>	Madeira	<input type="text"/>	Outro	<input type="text"/>

Fachadas

Lousa	<input type="text" value="si"/>	Cantería	<input type="text"/>	Ladrillo	<input type="text"/>
Cachotería	<input type="text"/>	Sillares	<input type="text" value="si"/>	Outros	<input type="text"/>

Acabados fachadas

Caleados	<input type="text"/>	Cor	<input type="text"/>	Outros	<input type="text"/>
Enfoscados	<input type="text"/>	Pedra	<input type="text" value="si"/>		

Formación de ocós

Sillería	<input type="text" value="si"/>	Madeira	<input type="text" value="si"/>	Formigón	<input type="text"/>
Cachotería	<input type="text"/>	Ladrillo	<input type="text"/>	Outros	<input type="text"/>

Carpintería

Madeira	<input type="text" value="si"/>	Aluminio	<input type="text" value="si"/>	Formigón	<input type="text"/>
PV	<input type="text"/>	Metálica	<input type="text"/>	Outro	<input type="text"/>

Cor carpintería

Branco	<input type="text"/>	Verde	<input type="text"/>	Gris	<input type="text" value="si"/>
Marrón	<input type="text" value="si"/>	Azul	<input type="text"/>	Outro	<input type="text"/>

Elementos singulares

Corredores	<input type="text"/>	Sobreiros	<input type="text"/>	Chemineas	<input type="text"/>
Balcóns	<input type="text"/>	Patíns	<input type="text"/>	Escudos	<input type="text"/>
Galerías	<input type="text"/>	Potalóns	<input type="text"/>	Pasaxes	<input type="text"/>



XUNTA DE GALICIA

CONSELLERÍA DE MEDIO AMBIENTE E
ORDENACIÓN DO TERRITORIO
Castro
Secretaría Xeral de Ordenación do Territorio
e Urbanismo Asentamento

Documento aprobado definitivamente por Orde da
Conseleira de Medio Ambiente e Ordenación do Territorio
de data 21/09/2016 e suxeito as súas condicións.

A xefa do servizo de Planificación Urbanística I:
Casa
Pazo

Conxuntos



Morfoloxía e Características

Características morfolóxicas

Localización outeiro Orientación sur Altitude 1.100
Caracterizació Formación lineal Tipoloxía aldea

Características do asentamento

Sup. Tradicional m2	<input type="text" value="7.597"/>	Tipo Histórico Tradicional	Tipo Común
Sup. Tipo Común m2	<input type="text"/>	Parcelas Edificables <input type="text" value="6"/>	Parcelas Edificables <input type="text"/>
Habitantes	<input type="text" value="13"/>	Parcelas Edificadas <input type="text" value="3"/>	Parcelas Edificadas <input type="text"/>
Densidade Hab/Viv	<input type="text" value="6.00"/>	Consolidación <input type="text" value="50"/>	Consolidación <input type="text"/>
Densidade Viv/Ha	<input type="text"/>	Uso residencial <input type="text" value="56%"/>	

Información Urbanística

Edificacións

Viv. tradicionais	<input type="text" value="2"/>	Auxiliares	<input type="text"/>	Singulares	<input type="text"/>
Viv. recentes	<input type="text" value="0"/>	Inst. agropecuarias	<input type="text"/>	Ruinas	<input type="text"/>
Alpendres	<input type="text" value="0"/>	Naves industriais	<input type="text"/>	En construción	<input type="text"/>

Rede viaria

Ancho viario < 5 m. Tipo pavimento formigon/terra Beirarrúas non

Infraestructuras

Abastecemento	vecinal	Recollida Lixo	si	Teléfono	si
Saneamento	non	Alumeado	si	Televisión	si
Depuración	non	Electricidade	si	Outros	

Dotacións urbanísticas

Educativo	<input type="text"/>	Relixioso	<input type="text"/>	Serv. público	<input type="text"/>
Sanitario	<input type="text"/>	Administrativo	<input type="text"/>	Espazos libres	<input type="text"/>
Socicultural	<input type="text"/>	Cemiterio	<input type="text"/>	Infraestructuras	<input type="text" value="1"/>
Deportivo	<input type="text"/>	Aparcadoiro	<input type="text"/>	Outros	<input type="text"/>
Hoteleiro	<input type="text"/>	Comercial	<input type="text"/>	Ocio	<input type="text"/>
Campamento	<input type="text"/>	Oficinas	<input type="text"/>	Outros	<input type="text"/>

Patrimonio

Patrimonio arqueolóxico

Mámoas/dolmens	<input type="text"/>	Minas	<input type="text"/>
Necropole	<input type="text"/>	Arqueolóxico	<input type="text"/>

Patrimonio arquitectónico

Arquitectura civil	<input type="text"/>	Igrexa	<input type="text"/>
Arquitectura militar	<input type="text"/>	Capela	<input type="text"/>
Obra civil	<input type="text"/>	Outros	<input type="text"/>

Construcións tradicionais

Escudos	<input type="text"/>	Ferrería	<input type="text"/>	Alvarza	<input type="text"/>
Praza/aira	<input type="text"/>	Muiño	<input type="text"/>	Pombal	<input type="text"/>
Cruceiro	<input type="text"/>	Hórreo	<input type="text"/>	Fonte-Lavadoiro	<input type="text"/>
Petos de ánimas	<input type="text"/>	palloza	<input type="text"/>	Auxiliar	<input type="text"/>

Tipoloxía tradicional das Edificacións

Alturas

Nº alturas Sotos Semisotos

Cubertas

Nº augas Bufardas

Acabado cubertas

Lousa	<input type="text" value="si"/>	Fibrocemento	<input type="text"/>	Sintéticos	<input type="text"/>
Tella	<input type="text"/>	Metálico	<input type="text"/>	Outros	<input type="text"/>

Estrutura

Formigón	<input type="text"/>	Metálica	<input type="text"/>	Muro carga/Mad.	<input type="text" value="si"/>
Ladrillo	<input type="text"/>	Madeira	<input type="text"/>	Outro	<input type="text"/>

Fachadas

Lousa	<input type="text" value="si"/>	Cantería	<input type="text"/>	Ladrillo	<input type="text"/>
Cachotería	<input type="text"/>	Sillares	<input type="text"/>	Outros	<input type="text"/>

Acabados fachadas

Caleados	<input type="text"/>	Cor	<input type="text" value="si"/>	Outros	<input type="text"/>
Enfoscados	<input type="text"/>	Pedra	<input type="text" value="si"/>		

Formación de ocós

Sillería	<input type="text"/>	Madeira	<input type="text"/>	Formigón	<input type="text" value="si"/>
Cachotería	<input type="text"/>	Ladrillo	<input type="text"/>	Outros	<input type="text"/>

Carpintería

Madeira	<input type="text"/>	Aluminio	<input type="text" value="si"/>	Formigón	<input type="text"/>
PV	<input type="text"/>	Metálica	<input type="text"/>	Outro	<input type="text"/>

Cor carpintería

Branco	<input type="text" value="si"/>	Verde	<input type="text"/>	Gris	<input type="text"/>
Marrón	<input type="text"/>	Azul	<input type="text"/>	Outro	<input type="text"/>

Elementos singulares

Corredores	<input type="text"/>	Sobreiros	<input type="text"/>	Chemineas	<input type="text"/>
Balcóns	<input type="text"/>	Patíns	<input type="text"/>	Escudos	<input type="text"/>
Galerías	<input type="text"/>	Potalóns	<input type="text"/>	Pasaxes	<input type="text"/>





Morfoloxía e Características

Características morfolóxicas

Localización outeiro Orientación sur Altitude 1.100
Caracterizació Formación otro Tipoloxía aldea

Características do asentamento

Sup. Tradicional m2	<input type="text" value="10.010"/>	Tipo Histórico Tradicional	Tipo Común
Sup. Tipo Común m2	<input type="text"/>	Parcelas Edificables <input type="text" value="25"/>	Parcelas Edificables <input type="text"/>
Habitantes	<input type="text" value="6"/>	Parcelas Edificadas <input type="text" value="7"/>	Parcelas Edificadas <input type="text"/>
Densidade Hab/Viv	<input type="text" value="1.00"/>	Consolidación <input type="text" value="50"/>	Consolidación <input type="text"/>
Densidade Viv/Ha	<input type="text" value="6.00"/>	Uso residencial <input type="text" value="71%"/>	

Información Urbanística

Edificacións

Viv. tradicionais	<input type="text" value="4"/>	Auxiliares	<input type="text"/>	Singulares	<input type="text"/>
Viv. recentes	<input type="text" value="2"/>	Inst. agropecuarias	<input type="text"/>	Ruinas	<input type="text"/>
Alpendres	<input type="text" value="0"/>	Naves industriais	<input type="text"/>	En construción	<input type="text"/>

Rede viaria

Ancho viario 4-8 m. Tipo pavimento Beirarrúas

Infraestructuras

Abastecemento	privad	Recollida Lixo	si	Teléfono	si
Saneamento	non	Alumeado	si	Televisión	si
Depuración	non	Electricidade	si	Outros	

Dotacións urbanísticas

Educativo	<input type="text"/>	Relixioso	<input type="text"/>	Serv. público	<input type="text" value="1"/>
Sanitario	<input type="text"/>	Administrativo	<input type="text"/>	Espazos libres	<input type="text"/>
Socicultural	<input type="text"/>	Cemiterio	<input type="text"/>	Infraestructuras	<input type="text" value="2"/>
Deportivo	<input type="text"/>	Aparcadoiro	<input type="text"/>	Outros	<input type="text"/>
Hoteleiro	<input type="text"/>	Comercial	<input type="text"/>	Ocio	<input type="text"/>
Campamento	<input type="text"/>	Oficinas	<input type="text"/>	Outros	<input type="text"/>

Patrimonio

Patrimonio arqueolóxico

Mámoas/dolmens	<input type="text"/>	Minas	<input type="text"/>
Necropole	<input type="text"/>	Arqueolóxico	<input type="text"/>

Patrimonio arquitectónico

Arquitectura civil	<input type="text"/>	Igrexa	<input type="text"/>
Arquitectura militar	<input type="text"/>	Capela	<input type="text"/>
Obra civil	<input type="text"/>	Outros	<input type="text"/>

Construcións tradicionais

Escudos	<input type="text"/>	Ferrería	<input type="text"/>	Alvarza	<input type="text"/>
Praza/aira	<input type="text"/>	Muiño	<input type="text"/>	Pombal	<input type="text"/>
Cruceiro	<input type="text"/>	Hórreo	<input type="text"/>	Fonte-Lavadoiro	<input type="text" value="1"/>
Petos de ánimas	<input type="text"/>	palloza	<input type="text"/>	Auxiliar	<input type="text"/>

Tipoloxía tradicional das Edificacións

Alturas

Nº alturas Sotos Semisotos

Cubertas

Nº augas Bufardas

Acabado cubertas

Lousa	<input type="text" value="si"/>	Fibrocemento	<input type="text"/>	Sintéticos	<input type="text"/>
Tella	<input type="text"/>	Metálico	<input type="text"/>	Outros	<input type="text"/>

Estrutura

Formigón	<input type="text" value="si"/>	Metálica	<input type="text"/>	Muro carga/Mad.	<input type="text" value="si"/>
Ladrillo	<input type="text"/>	Madeira	<input type="text"/>	Outro	<input type="text"/>

Fachadas

Lousa	<input type="text" value="si"/>	Cantería	<input type="text"/>	Ladrillo	<input type="text" value="si"/>
Cachotería	<input type="text"/>	Sillares	<input type="text"/>	Outros	<input type="text"/>

Acabados fachadas

Caleados	<input type="text"/>	Cor	<input type="text" value="si"/>	Outros	<input type="text"/>
Enfoscados	<input type="text"/>	Pedra	<input type="text" value="si"/>		

Formación de ocós

Sillería	<input type="text" value="si"/>	Madeira	<input type="text" value="si"/>	Formigón	<input type="text" value="si"/>
Cachotería	<input type="text"/>	Ladrillo	<input type="text"/>	Outros	<input type="text"/>

Carpintería

Madeira	<input type="text"/>	Aluminio	<input type="text" value="si"/>	Formigón	<input type="text"/>
PV	<input type="text" value="si"/>	Metálica	<input type="text"/>	Outro	<input type="text"/>

Cor carpintería

Branco	<input type="text" value="si"/>	Verde	<input type="text"/>	Gris	<input type="text" value="si"/>
Marrón	<input type="text"/>	Azul	<input type="text"/>	Outro	<input type="text"/>

Elementos singulares

Corredores	<input type="text"/>	Sobreiros	<input type="text"/>	Chemineas	<input type="text"/>
Balcóns	<input type="text"/>	Patíns	<input type="text"/>	Escudos	<input type="text"/>
Galerías	<input type="text"/>	Potalóns	<input type="text"/>	Pasaxes	<input type="text"/>





Morfoloxía e Características

Características morfolóxicas

Localización outeiro Orientación sureste Altitude
Caracterización Formación Tipoloxía

Características do asentamento

Sup. Tradicional m2	<input type="text" value="14.447"/>	Tipo Histórico Tradicional	Tipo Común
Sup. Tipo Común m2	<input type="text"/>	Parcelas Edificables	Parcelas Edificables
Habitantes	<input type="text" value="11"/>	Parcelas Edificadas	Parcelas Edificadas
Densidade Hab/Viv	<input type="text" value="2.00"/>	Consolidación	Consolidación
Densidade Viv/Ha	<input type="text" value="7.00"/>	Uso residencial	<input type="text" value="55%"/>

Información Urbanística

Edificacións

Viv. tradicionais	<input type="text" value="6"/>	Auxiliares	<input type="text"/>	Singulares	<input type="text"/>
Viv. recentes	<input type="text" value="1"/>	Inst. agropecuarias	<input type="text"/>	Ruinas	<input type="text"/>
Alpendres	<input type="text" value="0"/>	Naves industriais	<input type="text"/>	En construción	<input type="text"/>

Rede viaria

Ancho viario < 5 m. Tipo pavimento formigón Beirarrúas non

Infraestructuras

Abastecemento		Recollida Lixo	si	Teléfono	si
Saneamento	non	Alumeado	si	Televisión	si
Depuración	non	Electricidade	si	Outros	

Dotacións urbanísticas

Educativo	<input type="text"/>	Relixioso	<input type="text"/>	Serv. público	<input type="text" value="2"/>
Sanitario	<input type="text"/>	Administrativo	<input type="text"/>	Espazos libres	<input type="text"/>
Socicultural	<input type="text"/>	Cemiterio	<input type="text"/>	Infraestructuras	<input type="text" value="2"/>
Deportivo	<input type="text"/>	Aparcadoiro	<input type="text"/>	Outros	<input type="text"/>
Hoteleiro	<input type="text"/>	Comercial	<input type="text"/>	Ocio	<input type="text"/>
Campamento	<input type="text"/>	Oficinas	<input type="text"/>	Outros	<input type="text"/>

Patrimonio

Patrimonio arqueolóxico

Mámoas/dolmens	<input type="text"/>	Minas	<input type="text"/>
Necropole	<input type="text"/>	Arqueolóxico	<input type="text"/>

Patrimonio arquitectónico

Arquitectura civil	<input type="text"/>	Igrexa	<input type="text"/>
Arquitectura militar	<input type="text"/>	Capela	<input type="text"/>
Obra civil	<input type="text"/>	Outros	<input type="text"/>

Construcións tradicionais

Escudos	<input type="text"/>	Ferrería	<input type="text"/>	Alvarza	<input type="text"/>
Praza/aira	<input type="text"/>	Muiño	<input type="text"/>	Pombal	<input type="text"/>
Cruceiro	<input type="text"/>	Hórreo	<input type="text" value="1"/>	Fonte-Lavadoiro	<input type="text" value="2"/>
Petos de ánimas	<input type="text"/>	palloza	<input type="text"/>	Auxiliar	<input type="text"/>

Tipoloxía tradicional das Edificacións

Alturas

Nº alturas Sotos Semisotos

Cubertas

Nº augas Bufardas

Acabado cubertas

Lousa	<input type="text" value="si"/>	Fibrocemento	<input type="text"/>	Sintéticos	<input type="text"/>
Tella	<input type="text"/>	Metálico	<input type="text"/>	Outros	<input type="text"/>

Estrutura

Formigón	<input type="text"/>	Metálica	<input type="text"/>	Muro carga/Mad.	<input type="text" value="si"/>
Ladrillo	<input type="text"/>	Madeira	<input type="text"/>	Outro	<input type="text"/>

Fachadas

Lousa	<input type="text" value="si"/>	Cantería	<input type="text"/>	Ladrillo	<input type="text"/>
Cachotería	<input type="text"/>	Sillares	<input type="text"/>	Outros	<input type="text"/>

Acabados fachadas

Caleados	<input type="text"/>	Cor	<input type="text" value="si"/>	Outros	<input type="text"/>
Enfoscados	<input type="text"/>	Pedra	<input type="text" value="si"/>		

Formación de ocós

Sillería	<input type="text"/>	Madeira	<input type="text"/>	Formigón	<input type="text" value="si"/>
Cachotería	<input type="text"/>	Ladrillo	<input type="text"/>	Outros	<input type="text"/>

Carpintería

Madeira	<input type="text" value="si"/>	Aluminio	<input type="text" value="si"/>	Formigón	<input type="text"/>
PV	<input type="text"/>	Metálica	<input type="text"/>	Outro	<input type="text"/>

Cor carpintería

Branco	<input type="text" value="si"/>	Verde	<input type="text"/>	Gris	<input type="text" value="si"/>
Marrón	<input type="text"/>	Azul	<input type="text"/>	Outro	<input type="text"/>

Elementos singulares

Corredores	<input type="text"/>	Sobreiros	<input type="text"/>	Chemineas	<input type="text"/>
Balcóns	<input type="text"/>	Patíns	<input type="text"/>	Escudos	<input type="text"/>
Galerías	<input type="text"/>	Potalóns	<input type="text"/>	Pasaxes	<input type="text"/>





Morfoloxía e Características

Características morfolóxicas

Localización outeiro Orientación este Altitude 1.100
Caracterizació Formación otro Tipoloxía aldea

Características do asentamento

Sup. Tradicional m2	<input type="text" value="9.635"/>	Tipo Histórico Tradicional	Tipo Común
Sup. Tipo Común m2	<input type="text"/>	Parcelas Edificables <input type="text" value="24"/>	Parcelas Edificables <input type="text"/>
Habitantes	<input type="text" value="7"/>	Parcelas Edificadas <input type="text" value="7"/>	Parcelas Edificadas <input type="text"/>
Densidade Hab/Viv	<input type="text" value="2.00"/>	Consolidación <input type="text" value="51"/>	Consolidación <input type="text"/>
Densidade Viv/Ha	<input type="text" value="5.00"/>	Uso residencial <input type="text" value="60%"/>	

Información Urbanística

Edificacións

Viv. tradicionais	<input type="text" value="4"/>	Auxiliares	<input type="text"/>	Singulares	<input type="text"/>
Viv. recentes	<input type="text" value="0"/>	Inst. agropecuarias	<input type="text"/>	Ruinas	<input type="text"/>
Alpendres	<input type="text" value="0"/>	Naves industriais	<input type="text"/>	En construción	<input type="text"/>

Rede viaria

Ancho viario < 5 m. Tipo pavimento formigón Beirarrúas non

Infraestructuras

Abastecemento	vecinal	Recollida Lixo	si	Teléfono	si
Saneamento	non	Alumeado	si	Televisión	si
Depuración	non	Electricidade	si	Outros	

Dotacións urbanísticas

Educativo	<input type="text"/>	Relixioso	<input type="text"/>	Serv. público	<input type="text" value="1"/>
Sanitario	<input type="text"/>	Administrativo	<input type="text"/>	Espazos libres	<input type="text"/>
Socicultural	<input type="text"/>	Cemiterio	<input type="text"/>	Infraestructuras	<input type="text"/>
Deportivo	<input type="text"/>	Aparcadoiro	<input type="text"/>	Outros	<input type="text"/>
Hoteleiro	<input type="text"/>	Comercial	<input type="text"/>	Ocio	<input type="text"/>
Campamento	<input type="text"/>	Oficinas	<input type="text"/>	Outros	<input type="text"/>

Patrimonio

Patrimonio arqueolóxico

Mámoas/dolmens	<input type="text"/>	Minas	<input type="text"/>
Necropole	<input type="text"/>	Arqueolóxico	<input type="text"/>

Patrimonio arquitectónico

Arquitectura civil	<input type="text"/>	Igrexa	<input type="text"/>
Arquitectura militar	<input type="text"/>	Capela	<input type="text"/>
Obra civil	<input type="text"/>	Outros	<input type="text"/>

Construcións tradicionais

Escudos	<input type="text"/>	Ferrería	<input type="text"/>	Alvarza	<input type="text"/>
Praza/aira	<input type="text"/>	Muiño	<input type="text"/>	Pombal	<input type="text"/>
Cruceiro	<input type="text"/>	Hórreo	<input type="text" value="2"/>	Fonte-Lavadoiro	<input type="text" value="1"/>
Petos de ánimas	<input type="text"/>	palloza	<input type="text"/>	Auxiliar	<input type="text"/>

Tipoloxía tradicional das Edificacións

Alturas

Nº alturas Sotos Semisotos

Cubertas

Nº augas Bufardas

Acabado cubertas

Lousa	<input type="text" value="si"/>	Fibrocemento	<input type="text"/>	Sintéticos	<input type="text"/>
Tella	<input type="text"/>	Metálico	<input type="text"/>	Outros	<input type="text"/>

Estrutura

Formigón	<input type="text"/>	Metálica	<input type="text"/>	Muro carga/Mad.	<input type="text" value="si"/>
Ladrillo	<input type="text"/>	Madeira	<input type="text"/>	Outro	<input type="text"/>

Fachadas

Lousa	<input type="text" value="si"/>	Cantería	<input type="text"/>	Ladrillo	<input type="text"/>
Cachotería	<input type="text"/>	Sillares	<input type="text"/>	Outros	<input type="text"/>

Acabados fachadas

Caleados	<input type="text"/>	Cor	<input type="text"/>	Outros	<input type="text"/>
Enfoscados	<input type="text"/>	Pedra	<input type="text" value="si"/>		

Formación de ocós

Sillería	<input type="text"/>	Madeira	<input type="text" value="si"/>	Formigón	<input type="text" value="si"/>
Cachotería	<input type="text"/>	Ladrillo	<input type="text"/>	Outros	<input type="text"/>

Carpintería

Madeira	<input type="text" value="si"/>	Aluminio	<input type="text" value="si"/>	Formigón	<input type="text"/>
PV	<input type="text"/>	Metálica	<input type="text"/>	Outro	<input type="text"/>

Cor carpintería

Branco	<input type="text" value="si"/>	Verde	<input type="text" value="si"/>	Gris	<input type="text"/>
Marrón	<input type="text"/>	Azul	<input type="text"/>	Outro	<input type="text"/>

Elementos singulares

Corredores	<input type="text"/>	Sobreiros	<input type="text"/>	Chemineas	<input type="text"/>
Balcóns	<input type="text"/>	Patíns	<input type="text"/>	Escudos	<input type="text"/>
Galerías	<input type="text"/>	Potalóns	<input type="text"/>	Pasaxes	<input type="text"/>



XUNTA DE GALICIA

CONSELLERÍA DE MEDIO AMBIENTE E
ORDENACIÓN DO TERRITORIO
Castro
Secretaría Xeral de Ordenación do Territorio
e Urbanismo Asentamento

Documento aprobado definitivamente por Orde da
Conseleira de Medio Ambiente e Ordenación do Territorio
de data 21/09/2016 e suxeito as súas condicións.

A xefa do servizo de Planificación Urbanística I:
Casa
Pazo

Conxuntos



Morfoloxía e Características

Características morfolóxicas

Localización outeiro Orientación suroeste Altitude 900
Caracterización Formación lineal Tipoloxía aldea

Características do asentamento

Sup. Tradicional m2	<input type="text" value="7.207"/>	Tipo Histórico Tradicional	Tipo Común
Sup. Tipo Común m2	<input type="text"/>	Parcelas Edificables	Parcelas Edificables
Habitantes	<input type="text" value="2"/>	Parcelas Edificadas	Parcelas Edificadas
Densidade Hab/Viv	<input type="text" value="1.00"/>	Consolidación	Consolidación
Densidade Viv/Ha	<input type="text"/>	Uso residencial	<input type="text" value="78%"/>

Información Urbanística

Edificacións

Viv. tradicionais	<input type="text" value="2"/>	Auxiliares	<input type="text"/>	Singulares	<input type="text"/>
Viv. recentes	<input type="text" value="0"/>	Inst. agropecuarias	<input type="text"/>	Ruinas	<input type="text"/>
Alpendres	<input type="text" value="0"/>	Naves industriais	<input type="text"/>	En construción	<input type="text"/>

Rede viaria

Ancho viario Tipo pavimento Beirarrúas

Infraestructuras

Abastecemento	vecinal	Recollida Lixo	non	Teléfono	si
Saneamento	non	Alumeado	si	Televisión	si
Depuración	non	Electricidade	si	Outros	

Dotacións urbanísticas

Educativo	<input type="text"/>	Relixioso	<input type="text"/>	Serv. público	<input type="text"/>
Sanitario	<input type="text"/>	Administrativo	<input type="text"/>	Espazos libres	<input type="text"/>
Socicultural	<input type="text"/>	Cemiterio	<input type="text"/>	Infraestructuras	<input type="text" value="1"/>
Deportivo	<input type="text"/>	Aparcadoiro	<input type="text"/>	Outros	<input type="text"/>
Hoteleiro	<input type="text"/>	Comercial	<input type="text"/>	Ocio	<input type="text"/>
Campamento	<input type="text"/>	Oficinas	<input type="text"/>	Outros	<input type="text"/>

Patrimonio

Patrimonio arqueolóxico

Mámoas/dolmens	<input type="text"/>	Minas	<input type="text"/>
Necropole	<input type="text"/>	Arqueolóxico	<input type="text"/>

Patrimonio arquitectónico

Arquitectura civil	<input type="text"/>	Igrexa	<input type="text"/>
Arquitectura militar	<input type="text"/>	Capela	<input type="text"/>
Obra civil	<input type="text"/>	Outros	<input type="text"/>

Construcións tradicionais

Escudos	<input type="text"/>	Ferrería	<input type="text"/>	Alvarza	<input type="text"/>
Praza/aira	<input type="text"/>	Muiño	<input type="text"/>	Pombal	<input type="text"/>
Cruceiro	<input type="text"/>	Hórreo	<input type="text"/>	Fonte-Lavadoiro	<input type="text"/>
Petos de ánimas	<input type="text"/>	palloza	<input type="text"/>	Auxiliar	<input type="text"/>

Tipoloxía tradicional das Edificacións

Alturas

Nº alturas Sotos Semisotos

Cubertas

Nº augas Bufardas

Acabado cubertas

Lousa	<input type="text" value="si"/>	Fibrocemento	<input type="text"/>	Sintéticos	<input type="text"/>
Tella	<input type="text"/>	Metálico	<input type="text"/>	Outros	<input type="text"/>

Estrutura

Formigón	<input type="text"/>	Metálica	<input type="text"/>	Muro carga/Mad.	<input type="text" value="si"/>
Ladrillo	<input type="text"/>	Madeira	<input type="text"/>	Outro	<input type="text"/>

Fachadas

Lousa	<input type="text" value="si"/>	Cantería	<input type="text"/>	Ladrillo	<input type="text"/>
Cachotería	<input type="text"/>	Sillares	<input type="text"/>	Outros	<input type="text"/>

Acabados fachadas

Caleados	<input type="text"/>	Cor	<input type="text" value="si"/>	Outros	<input type="text"/>
Enfoscados	<input type="text"/>	Pedra	<input type="text" value="si"/>		

Formación de ocós

Sillería	<input type="text" value="si"/>	Madeira	<input type="text" value="si"/>	Formigón	<input type="text"/>
Cachotería	<input type="text"/>	Ladrillo	<input type="text"/>	Outros	<input type="text"/>

Carpintería

Madeira	<input type="text" value="si"/>	Aluminio	<input type="text" value="si"/>	Formigón	<input type="text"/>
PV	<input type="text"/>	Metálica	<input type="text"/>	Outro	<input type="text"/>

Cor carpintería

Branco	<input type="text" value="si"/>	Verde	<input type="text" value="si"/>	Gris	<input type="text"/>
Marrón	<input type="text" value="si"/>	Azul	<input type="text"/>	Outro	<input type="text"/>

Elementos singulares

Corredores	<input type="text"/>	Sobreiros	<input type="text"/>	Chemineas	<input type="text"/>
Balcóns	<input type="text"/>	Patíns	<input type="text"/>	Escudos	<input type="text"/>
Galerías	<input type="text"/>	Potalóns	<input type="text"/>	Pasaxes	<input type="text"/>





Morfoloxía e Características

Características morfolóxicas

Localización outeiro Orientación oeste Altitude 850
Caracterización Formación otro Tipoloxía casal

Características do asentamento

Sup. Tradicional m2	<input type="text" value="8.480"/>	Tipo Histórico Tradicional	Tipo Común
Sup. Tipo Común m2	<input type="text"/>	Parcelas Edificables	Parcelas Edificables
Habitantes	<input type="text" value="13"/>	Parcelas Edificadas	Parcelas Edificadas
Densidade Hab/Viv	<input type="text" value="3.00"/>	Consolidación	Consolidación
Densidade Viv/Ha	<input type="text" value="3.00"/>	Uso residencial	<input type="text" value="57%"/>

Información Urbanística

Edificacións

Viv. tradicionais	<input type="text" value="2"/>	Auxiliares	<input type="text"/>	Singulares	<input type="text"/>
Viv. recentes	<input type="text" value="3"/>	Inst. agropecuarias	<input type="text"/>	Ruinas	<input type="text"/>
Alpendres	<input type="text" value="0"/>	Naves industriais	<input type="text"/>	En construción	<input type="text"/>

Rede viaria

Ancho viario < 5 m. Tipo pavimento formigón Beirarrúas non

Infraestructuras

Abastecemento		Recollida Lixo	non	Teléfono	si
Saneamento	non	Alumeado	si	Televisión	si
Depuración	non	Electricidade	si	Outros	

Dotacións urbanísticas

Educativo	<input type="text"/>	Relixioso	<input type="text"/>	Serv. público	<input type="text" value="1"/>
Sanitario	<input type="text"/>	Administrativo	<input type="text"/>	Espazos libres	<input type="text"/>
Socicultural	<input type="text"/>	Cemiterio	<input type="text"/>	Infraestructuras	<input type="text"/>
Deportivo	<input type="text"/>	Aparcadoiro	<input type="text"/>	Outros	<input type="text"/>
Hoteleiro	<input type="text"/>	Comercial	<input type="text"/>	Ocio	<input type="text"/>
Campamento	<input type="text"/>	Oficinas	<input type="text"/>	Outros	<input type="text"/>

Patrimonio

Patrimonio arqueolóxico

Mámoas/dolmens	<input type="text"/>	Minas	<input type="text"/>
Necropole	<input type="text"/>	Arqueolóxico	<input type="text"/>

Patrimonio arquitectónico

Arquitectura civil	<input type="text"/>	Igrexa	<input type="text"/>
Arquitectura militar	<input type="text"/>	Capela	<input type="text"/>
Obra civil	<input type="text"/>	Outros	<input type="text"/>

Construcións tradicionais

Escudos	<input type="text"/>	Ferrería	<input type="text"/>	Alvarza	<input type="text"/>
Praza/aira	<input type="text"/>	Muiño	<input type="text"/>	Pombal	<input type="text"/>
Cruceiro	<input type="text"/>	Hórreo	<input type="text"/>	Fonte-Lavadoiro	<input type="text" value="1"/>
Petos de ánimas	<input type="text"/>	palloza	<input type="text"/>	Auxiliar	<input type="text"/>

Tipoloxía tradicional das Edificacións

Alturas

Nº alturas Sotos Semisotos

Cubertas

Nº augas Bufardas

Acabado cubertas

Lousa	<input type="text" value="si"/>	Fibrocemento	<input type="text"/>	Sintéticos	<input type="text"/>
Tella	<input type="text"/>	Metálico	<input type="text"/>	Outros	<input type="text"/>

Estrutura

Formigón	<input type="text" value="si"/>	Metálica	<input type="text"/>	Muro carga/Mad.	<input type="text" value="si"/>
Ladrillo	<input type="text"/>	Madeira	<input type="text"/>	Outro	<input type="text"/>

Fachadas

Lousa	<input type="text" value="si"/>	Cantería	<input type="text"/>	Ladrillo	<input type="text" value="si"/>
Cachotería	<input type="text"/>	Sillares	<input type="text"/>	Outros	<input type="text"/>

Acabados fachadas

Caleados	<input type="text"/>	Cor	<input type="text" value="si"/>	Outros	<input type="text"/>
Enfoscados	<input type="text"/>	Pedra	<input type="text" value="si"/>		

Formación de ocós

Sillería	<input type="text" value="si"/>	Madeira	<input type="text"/>	Formigón	<input type="text" value="si"/>
Cachotería	<input type="text"/>	Ladrillo	<input type="text" value="si"/>	Outros	<input type="text"/>

Carpintería


Madeira	<input type="text" value="si"/>	Aluminio	<input type="text" value="si"/>	Formigón	<input type="text"/>
PV	<input type="text" value="si"/>	Metálica	<input type="text"/>	Outro	<input type="text"/>

Cor carpintería

Branco	<input type="text" value="si"/>	Verde	<input type="text"/>	Gris	<input type="text"/>
Marrón	<input type="text"/>	Azul	<input type="text" value="si"/>	Outro	<input type="text"/>

Elementos singulares

Corredores	<input type="text"/>	Sobreiros	<input type="text"/>	Chemineas	<input type="text"/>
Balcóns	<input type="text"/>	Patíns	<input type="text"/>	Escudos	<input type="text"/>
Galerías	<input type="text"/>	Potalóns	<input type="text"/>	Pasaxes	<input type="text"/>





Morfoloxía e Características

Características morfolóxicas

Localización outeiro Orientación sureste Altitude 950
Caracterizació Formación lineal Tipoloxía aldea

Características do asentamento

Sup. Tradicional m2	<input type="text" value="55.822"/>	Tipo Histórico Tradicional	Tipo Común
Sup. Tipo Común m2	<input type="text"/>	Parcelas Edificables	Parcelas Edificables
Habitantes	<input type="text" value="55"/>	Parcelas Edificadas	Parcelas Edificadas
Densidade Hab/Viv	<input type="text" value="2.00"/>	Consolidación	Consolidación
Densidade Viv/Ha	<input type="text" value="10.00"/>	Uso residencial	<input type="text" value="63%"/>

Información Urbanística

Edificacións

Viv. tradicionais	<input type="text" value="27"/>	Auxiliares	<input type="text"/>	Singulares	<input type="text"/>
Viv. recentes	<input type="text" value="5"/>	Inst. agropecuarias	<input type="text"/>	Ruinas	<input type="text"/>
Alpendres	<input type="text" value="0"/>	Naves industriais	<input type="text"/>	En construción	<input type="text"/>

Rede viaria

Ancho viario 4-8 m. Tipo pavimento asfalto Beirarrúas non

Infraestructuras

Abastecemento	vecinal	Recollida Lixo	si	Teléfono	si
Saneamento	non	Alumeado	si	Televisión	si
Depuración	non	Electricidade	si	Outros	

Dotacións urbanísticas

Educativo	<input type="text"/>	Relixioso	<input type="text" value="1"/>	Serv. público	<input type="text" value="1"/>
Sanitario	<input type="text"/>	Administrativo	<input type="text"/>	Espazos libres	<input type="text"/>
Socicultural	<input type="text"/>	Cemiterio	<input type="text" value="1"/>	Infraestructuras	<input type="text" value="1"/>
Deportivo	<input type="text"/>	Aparcadoiro	<input type="text"/>	Outros	<input type="text"/>
Hoteleiro	<input type="text"/>	Comercial	<input type="text"/>	Ocio	<input type="text"/>
Campamento	<input type="text"/>	Oficinas	<input type="text"/>	Outros	<input type="text"/>

Patrimonio

Patrimonio arqueolóxico

Mámoas/dolmens	<input type="text"/>	Minas	<input type="text"/>
Necropole	<input type="text"/>	Arqueolóxico	<input type="text"/>

Patrimonio arquitectónico

Arquitectura civil	<input type="text"/>	Igrexa	<input type="text"/>
Arquitectura militar	<input type="text"/>	Capela	<input type="text" value="1"/>
Obra civil	<input type="text"/>	Outros	<input type="text"/>

Construcións tradicionais

Escudos	<input type="text"/>	Ferrería	<input type="text"/>	Alvarza	<input type="text"/>
Praza/aira	<input type="text"/>	Muiño	<input type="text"/>	Pombal	<input type="text"/>
Cruceiro	<input type="text"/>	Hórreo	<input type="text" value="7"/>	Fonte-Lavadoiro	<input type="text" value="1"/>
Petos de ánimas	<input type="text"/>	palloza	<input type="text"/>	Auxiliar	<input type="text"/>

Tipoloxía tradicional das Edificacións

Alturas

Nº alturas Sotos Semisotos

Cubertas

Nº augas Bufardas

Acabado cubertas

Lousa	<input type="text" value="si"/>	Fibrocemento	<input type="text"/>	Sintéticos	<input type="text"/>
Tella	<input type="text"/>	Metálico	<input type="text"/>	Outros	<input type="text"/>

Estrutura

Formigón	<input type="text" value="si"/>	Metálica	<input type="text"/>	Muro carga/Mad.	<input type="text" value="si"/>
Ladrillo	<input type="text"/>	Madeira	<input type="text"/>	Outro	<input type="text"/>

Fachadas

Lousa	<input type="text" value="si"/>	Cantería	<input type="text"/>	Ladrillo	<input type="text" value="si"/>
Cachotería	<input type="text"/>	Sillares	<input type="text" value="si"/>	Outros	<input type="text"/>

Acabados fachadas

Caleados	<input type="text"/>	Cor	<input type="text" value="si"/>	Outros	<input type="text"/>
Enfoscados	<input type="text"/>	Pedra	<input type="text" value="si"/>		

Formación de ocós

Sillería	<input type="text"/>	Madeira	<input type="text" value="si"/>	Formigón	<input type="text"/>
Cachotería	<input type="text"/>	Ladrillo	<input type="text"/>	Outros	<input type="text"/>

Carpintería

Madeira	<input type="text" value="si"/>	Aluminio	<input type="text" value="si"/>	Formigón	<input type="text"/>
PV	<input type="text" value="si"/>	Metálica	<input type="text"/>	Outro	<input type="text"/>

Cor carpintería

Branco	<input type="text" value="si"/>	Verde	<input type="text"/>	Gris	<input type="text"/>
Marrón	<input type="text" value="si"/>	Azul	<input type="text"/>	Outro	<input type="text"/>

Elementos singulares

Corredores	<input type="text"/>	Sobreiros	<input type="text"/>	Chemineas	<input type="text"/>
Balcóns	<input type="text" value="si"/>	Patíns	<input type="text"/>	Escudos	<input type="text"/>
Galerías	<input type="text"/>	Potalóns	<input type="text"/>	Pasaxes	<input type="text"/>



XUNTA DE GALICIA

CONSELLERÍA DE MEDIO AMBIENTE E
ORDENACIÓN DO TERRITORIO
Castro
Secretaría Xeral de Ordenación do Territorio
e Urbanismo Asentamento

Documento aprobado definitivamente por Orde da
Conseleira de Medio Ambiente e Ordenación do Territorio
de data 21/09/2016 e suxeito as súas condicións.

A xefa do servizo de Planificación Urbanística I:

Casa
Pazo
Conxuntos



Morfoloxía e Características

Características morfolóxicas

Localización outeiro Orientación norte Altitude 760
Caracterización Formación lineal Tipoloxía aldea

Características do asentamento

Sup. Tradicional m2	<input type="text" value="21.027"/>	Tipo Histórico Tradicional	Tipo Común
Sup. Tipo Común m2	<input type="text"/>	Parcelas Edificables	Parcelas Edificables
Habitantes	<input type="text" value="19"/>	Parcelas Edificadas	Parcelas Edificadas
Densidade Hab/Viv	<input type="text" value="2.00"/>	Consolidación	Consolidación
Densidade Viv/Ha	<input type="text" value="4.00"/>	Uso residencial	<input type="text" value="63%"/>

Información Urbanística

Edificacións

Viv. tradicionais	<input type="text" value="8"/>	Auxiliares	<input type="text"/>	Singulares	<input type="text"/>
Viv. recentes	<input type="text" value="3"/>	Inst. agropecuarias	<input type="text"/>	Ruinas	<input type="text"/>
Alpendres	<input type="text" value="0"/>	Naves industriais	<input type="text"/>	En construción	<input type="text"/>

Rede viaria

Ancho viario 4-8 m. Tipo pavimento asfalto Beirarrúas non

Infraestructuras

Abastecemento	vecinal	Recollida Lixo	si	Teléfono	si
Saneamento	non	Alumeado	si	Televisión	si
Depuración	non	Electricidade	si	Outros	

Dotacións urbanísticas

Educativo	<input type="text"/>	Relixioso	<input type="text"/>	Serv. público	<input type="text"/>
Sanitario	<input type="text"/>	Administrativo	<input type="text"/>	Espazos libres	<input type="text"/>
Socicultural	<input type="text"/>	Cemiterio	<input type="text"/>	Infraestructuras	<input type="text" value="1"/>
Deportivo	<input type="text"/>	Aparcadoiro	<input type="text"/>	Outros	<input type="text"/>
Hoteleiro	<input type="text"/>	Comercial	<input type="text"/>	Ocio	<input type="text"/>
Campamento	<input type="text"/>	Oficinas	<input type="text"/>	Outros	<input type="text"/>

Patrimonio

Patrimonio arqueolóxico

Mámoas/dolmens	<input type="text"/>	Minas	<input type="text"/>
Necropole	<input type="text"/>	Arqueolóxico	<input type="text"/>

Patrimonio arquitectónico

Arquitectura civil	<input type="text"/>	Igrexa	<input type="text"/>
Arquitectura militar	<input type="text"/>	Capela	<input type="text"/>
Obra civil	<input type="text"/>	Outros	<input type="text"/>

Construcións tradicionais

Escudos	<input type="text"/>	Ferrería	<input type="text"/>	Alvarza	<input type="text"/>
Praza/aira	<input type="text"/>	Muíño	<input type="text"/>	Pombal	<input type="text"/>
Cruceiro	<input type="text"/>	Hórreo	<input type="text"/>	Fonte-Lavadoiro	<input type="text"/>
Petos de ánimas	<input type="text"/>	palloza	<input type="text"/>	Auxiliar	<input type="text"/>

Tipoloxía tradicional das Edificacións

Alturas

Nº alturas Sotos Semisotos

Cubertas

Nº augas Bufardas

Acabado cubertas

Lousa	<input type="text" value="si"/>	Fibrocemento	<input type="text"/>	Sintéticos	<input type="text"/>
Tella	<input type="text"/>	Metálico	<input type="text"/>	Outros	<input type="text"/>

Estrutura

Formigón	<input type="text" value="si"/>	Metálica	<input type="text"/>	Muro carga/Mad.	<input type="text" value="si"/>
Ladrillo	<input type="text"/>	Madeira	<input type="text"/>	Outro	<input type="text"/>

Fachadas

Lousa	<input type="text" value="si"/>	Cantería	<input type="text"/>	Ladrillo	<input type="text" value="si"/>
Cachotería	<input type="text"/>	Sillares	<input type="text"/>	Outros	<input type="text"/>

Acabados fachadas

Caleados	<input type="text"/>	Cor	<input type="text" value="si"/>	Outros	<input type="text"/>
Enfoscados	<input type="text"/>	Pedra	<input type="text" value="si"/>		

Formación de ocós

Sillería	<input type="text"/>	Madeira	<input type="text" value="si"/>	Formigón	<input type="text" value="si"/>
Cachotería	<input type="text"/>	Ladrillo	<input type="text"/>	Outros	<input type="text"/>

Carpintería

Madeira	<input type="text" value="si"/>	Aluminio	<input type="text" value="si"/>	Formigón	<input type="text"/>
PV	<input type="text"/>	Metálica	<input type="text"/>	Outro	<input type="text"/>

Cor carpintería

Branco	<input type="text" value="si"/>	Verde	<input type="text"/>	Gris	<input type="text" value="si"/>
Marrón	<input type="text" value="si"/>	Azul	<input type="text"/>	Outro	<input type="text"/>

Elementos singulares

Corredores	<input type="text"/>	Sobreiros	<input type="text"/>	Chemineas	<input type="text"/>
Balcóns	<input type="text"/>	Patíns	<input type="text"/>	Escudos	<input type="text"/>
Galerías	<input type="text"/>	Potalóns	<input type="text"/>	Pasaxes	<input type="text"/>





Morfoloxía e Características

Características morfolóxicas

Localización outeiro Orientación este Altitude 750
Caracterización Formación orgánico Tipoloxía aldea

Características do asentamento

Sup. Tradicional m2	<input type="text" value="227.458"/>	Tipo Histórico Tradicional	Tipo Común
Sup. Tipo Común m2	<input type="text" value="15.201"/>	Parcelas Edificables <input type="text" value="352"/>	Parcelas Edificables <input type="text" value="25"/>
Habitantes	<input type="text" value="159"/>	Parcelas Edificadas <input type="text" value="121"/>	Parcelas Edificadas <input type="text" value="5"/>
Densidade Hab/Viv	<input type="text"/>	Consolidación <input type="text" value="55"/>	Consolidación <input type="text" value="34"/>
Densidade Viv/Ha	<input type="text"/>	Uso residencial <input type="text" value="53%"/>	

Información Urbanística

Edificacións

Viv. tradicionais	<input type="text" value="0"/>	Auxiliares	<input type="text"/>	Singulares	<input type="text"/>
Viv. recentes	<input type="text" value="0"/>	Inst. agropecuarias	<input type="text"/>	Ruinas	<input type="text"/>
Alpendres	<input type="text" value="0"/>	Naves industriais	<input type="text"/>	En construción	<input type="text"/>

Rede viaria

Ancho viario < 5 m. Tipo pavimento formigón Beirarrúas non

Infraestructuras

Abastecemento	vecinal	Recollida Lixo	si	Teléfono	si
Saneamento	non	Alumeado	si	Televisión	si
Depuración	non	Electricidade	si	Outros	

Dotacións urbanísticas

Educativo	<input type="text" value="1"/>	Relixioso	<input type="text" value="1"/>	Serv. público	<input type="text" value="1"/>
Sanitario	<input type="text"/>	Administrativo	<input type="text"/>	Espazos libres	<input type="text" value="1"/>
Socicultural	<input type="text"/>	Cemiterio	<input type="text"/>	Infraestructuras	<input type="text" value="1"/>
Deportivo	<input type="text"/>	Aparcadoiro	<input type="text"/>	Outros	<input type="text"/>
Hoteleiro	<input type="text"/>	Comercial	<input type="text"/>	Ocio	<input type="text"/>
Campamento	<input type="text"/>	Oficinas	<input type="text"/>	Outros	<input type="text"/>

Patrimonio

Patrimonio arqueolóxico

Mámoas/dolmens	<input type="text"/>	Minas	<input type="text"/>
Necropole	<input type="text"/>	Arqueolóxico	<input type="text"/>

Patrimonio arquitectónico

Arquitectura civil	<input type="text" value="3"/>	Igrexa	<input type="text" value="1"/>
Arquitectura militar	<input type="text"/>	Capela	<input type="text"/>
Obra civil	<input type="text"/>	Outros	<input type="text" value="1"/>

Construcións tradicionais

Escudos	<input type="text"/>	Ferrería	<input type="text"/>	Alvarza	<input type="text"/>
Praza/aira	<input type="text"/>	Muiño	<input type="text"/>	Pombal	<input type="text" value="1"/>
Cruceiro	<input type="text"/>	Hórreo	<input type="text" value="7"/>	Fonte-Lavadoiro	<input type="text" value="1"/>
Petos de ánimas	<input type="text"/>	palloza	<input type="text"/>	Auxiliar	<input type="text"/>

Tipoloxía tradicional das Edificacións

Alturas

Nº alturas Sotos Semisotos

Cubertas

Nº augas Bufardas

Acabado cubertas

Lousa	<input type="text" value="si"/>	Fibrocemento	<input type="text"/>	Sintéticos	<input type="text"/>
Tella	<input type="text"/>	Metálico	<input type="text"/>	Outros	<input type="text"/>

Estrutura

Formigón	<input type="text" value="si"/>	Metálica	<input type="text"/>	Muro carga/Mad.	<input type="text" value="si"/>
Ladrillo	<input type="text"/>	Madeira	<input type="text"/>	Outro	<input type="text"/>

Fachadas

Lousa	<input type="text" value="si"/>	Cantería	<input type="text"/>	Ladrillo	<input type="text" value="si"/>
Cachotería	<input type="text"/>	Sillares	<input type="text"/>	Outros	<input type="text"/>

Acabados fachadas

Caleados	<input type="text"/>	Cor	<input type="text" value="si"/>	Outros	<input type="text"/>
Enfoscados	<input type="text"/>	Pedra	<input type="text" value="si"/>		

Formación de ocós

Sillería	<input type="text" value="si"/>	Madeira	<input type="text"/>	Formigón	<input type="text" value="si"/>
Cachotería	<input type="text"/>	Ladrillo	<input type="text"/>	Outros	<input type="text"/>

Carpintería

Madeira	<input type="text" value="si"/>	Aluminio	<input type="text" value="si"/>	Formigón	<input type="text"/>
PV	<input type="text"/>	Metálica	<input type="text"/>	Outro	<input type="text"/>

Cor carpintería

Branco	<input type="text" value="si"/>	Verde	<input type="text" value="si"/>	Gris	<input type="text"/>
Marrón	<input type="text" value="si"/>	Azul	<input type="text" value="si"/>	Outro	<input type="text"/>

Elementos singulares

Corredores	<input type="text" value="si"/>	Sobreiros	<input type="text"/>	Chemineas	<input type="text"/>
Balcóns	<input type="text"/>	Patíns	<input type="text"/>	Escudos	<input type="text"/>
Galerías	<input type="text"/>	Potalóns	<input type="text"/>	Pasaxes	<input type="text"/>





Morfoloxía e Características

Características morfolóxicas

Localización outeiro Orientación sureste Altitude 850
Caracterizació Formación otro Tipoloxía casal

Características do asentamento

Sup. Tradicional m2	<input type="text" value="6.345"/>	Tipo Histórico Tradicional	Tipo Común
Sup. Tipo Común m2	<input type="text"/>	Parcelas Edificables <input type="text" value="10"/>	Parcelas Edificables <input type="text"/>
Habitantes	<input type="text" value="7"/>	Parcelas Edificadas <input type="text" value="5"/>	Parcelas Edificadas <input type="text"/>
Densidade Hab/Viv	<input type="text" value="2.00"/>	Consolidación <input type="text" value="50"/>	Consolidación <input type="text"/>
Densidade Viv/Ha	<input type="text"/>	Uso residencial <input type="text" value="74%"/>	

Información Urbanística

Edificacións

Viv. tradicionais	<input type="text" value="3"/>	Auxiliares	<input type="text"/>	Singulares	<input type="text"/>
Viv. recentes	<input type="text" value="0"/>	Inst. agropecuarias	<input type="text"/>	Ruinas	<input type="text"/>
Alpendres	<input type="text" value="0"/>	Naves industriais	<input type="text"/>	En construción	<input type="text"/>

Rede viaria

Ancho viario < 5 m. Tipo pavimento formigón Beirarrúas non

Infraestructuras

Abastecemento	privad	Recollida Lixo	si	Teléfono	si
Saneamento	non	Alumeado	si	Televisión	si
Depuración	non	Electricidade	si	Outros	

Dotacións urbanísticas

Educativo	<input type="text"/>	Relixioso	<input type="text"/>	Serv. público	<input type="text"/>
Sanitario	<input type="text"/>	Administrativo	<input type="text"/>	Espazos libres	<input type="text"/>
Socicultural	<input type="text"/>	Cemiterio	<input type="text"/>	Infraestructuras	<input type="text"/>
Deportivo	<input type="text"/>	Aparcadoiro	<input type="text"/>	Outros	<input type="text"/>
Hoteleiro	<input type="text"/>	Comercial	<input type="text"/>	Ocio	<input type="text"/>
Campamento	<input type="text"/>	Oficinas	<input type="text"/>	Outros	<input type="text"/>

Patrimonio

Patrimonio arqueolóxico

Mámoas/dolmens	<input type="text"/>	Minas	<input type="text"/>
Necropole	<input type="text"/>	Arqueolóxico	<input type="text"/>

Patrimonio arquitectónico

Arquitectura civil	<input type="text"/>	Igrexa	<input type="text"/>
Arquitectura militar	<input type="text"/>	Capela	<input type="text"/>
Obra civil	<input type="text"/>	Outros	<input type="text"/>

Construcións tradicionais

Escudos	<input type="text"/>	Ferrería	<input type="text"/>	Alvarza	<input type="text"/>
Praza/aira	<input type="text"/>	Muiño	<input type="text"/>	Pombal	<input type="text"/>
Cruceiro	<input type="text"/>	Hórreo	<input type="text"/>	Fonte-Lavadoiro	<input type="text"/>
Petos de ánimas	<input type="text"/>	palloza	<input type="text"/>	Auxiliar	<input type="text"/>

Tipoloxía tradicional das Edificacións

Alturas

Nº alturas Sotos Semisotos

Cubertas

Nº augas Bufardas

Acabado cubertas

Lousa	<input type="text" value="si"/>	Fibrocemento	<input type="text"/>	Sintéticos	<input type="text"/>
Tella	<input type="text"/>	Metálico	<input type="text"/>	Outros	<input type="text"/>

Estrutura

Formigón	<input type="text" value="si"/>	Metálica	<input type="text"/>	Muro carga/Mad.	<input type="text" value="si"/>
Ladrillo	<input type="text"/>	Madeira	<input type="text"/>	Outro	<input type="text"/>

Fachadas

Lousa	<input type="text" value="si"/>	Cantería	<input type="text"/>	Ladrillo	<input type="text"/>
Cachotería	<input type="text"/>	Sillares	<input type="text"/>	Outros	<input type="text"/>

Acabados fachadas

Caleados	<input type="text"/>	Cor	<input type="text" value="si"/>	Outros	<input type="text"/>
Enfoscados	<input type="text"/>	Pedra	<input type="text" value="si"/>		

Formación de ocós

Sillería	<input type="text"/>	Madeira	<input type="text" value="si"/>	Formigón	<input type="text" value="si"/>
Cachotería	<input type="text"/>	Ladrillo	<input type="text"/>	Outros	<input type="text"/>

Carpintería

Madeira	<input type="text"/>	Aluminio	<input type="text" value="si"/>	Formigón	<input type="text"/>
PV	<input type="text"/>	Metálica	<input type="text"/>	Outro	<input type="text"/>

Cor carpintería

Branco	<input type="text" value="si"/>	Verde	<input type="text"/>	Gris	<input type="text"/>
Marrón	<input type="text"/>	Azul	<input type="text"/>	Outro	<input type="text"/>

Elementos singulares

Corredores	<input type="text"/>	Sobreiros	<input type="text"/>	Chemineas	<input type="text"/>
Balcóns	<input type="text"/>	Patíns	<input type="text"/>	Escudos	<input type="text"/>
Galerías	<input type="text"/>	Potalóns	<input type="text"/>	Pasaxes	<input type="text"/>





Morfoloxía e Características

Características morfolóxicas

Localización outeiro Orientación norte Altitude 650
Caracterización Formación lineal Tipoloxía aldea

Características do asentamento

Sup. Tradicional m2	<input type="text" value="16.769"/>	Tipo Histórico Tradicional	Tipo Común
Sup. Tipo Común m2	<input type="text"/>	Parcelas Edificables <input type="text" value="42"/>	Parcelas Edificables <input type="text"/>
Habitantes	<input type="text" value="23"/>	Parcelas Edificadas <input type="text" value="13"/>	Parcelas Edificadas <input type="text"/>
Densidade Hab/Viv	<input type="text" value="2.00"/>	Consolidación <input type="text" value="54"/>	Consolidación <input type="text"/>
Densidade Viv/Ha	<input type="text" value="9.00"/>	Uso residencial <input type="text" value="52%"/>	

Información Urbanística

Edificacións

Viv. tradicionais	<input type="text" value="9"/>	Auxiliares	<input type="text"/>	Singulares	<input type="text"/>
Viv. recentes	<input type="text" value="3"/>	Inst. agropecuarias	<input type="text"/>	Ruinas	<input type="text"/>
Alpendres	<input type="text" value="0"/>	Naves industriais	<input type="text"/>	En construción	<input type="text"/>

Rede viaria

Ancho viario < 5 m. Tipo pavimento terra Beirarrúas non

Infraestructuras

Abastecemento vecinal		Recollida Lixo	si	Teléfono	si
Saneamento	non	Alumeado	si	Televisión	si
Depuración	non	Electricidade	si	Outros	

Dotacións urbanísticas

Educativo	<input type="text"/>	Relixioso	<input type="text" value="1"/>	Serv. público	<input type="text"/>
Sanitario	<input type="text"/>	Administrativo	<input type="text"/>	Espazos libres	<input type="text"/>
Socicultural	<input type="text"/>	Cemiterio	<input type="text"/>	Infraestructuras	<input type="text" value="1"/>
Deportivo	<input type="text"/>	Aparcadoiro	<input type="text"/>	Outros	<input type="text"/>
Hoteleiro	<input type="text"/>	Comercial	<input type="text"/>	Ocio	<input type="text"/>
Campamento	<input type="text"/>	Oficinas	<input type="text"/>	Outros	<input type="text"/>

Patrimonio

Patrimonio arqueolóxico

Mámoas/dolmens	<input type="text"/>	Minas	<input type="text"/>
Necropole	<input type="text"/>	Arqueolóxico	<input type="text"/>

Patrimonio arquitectónico

Arquitectura civil	<input type="text"/>	Igrexa	<input type="text"/>
Arquitectura militar	<input type="text"/>	Capela	<input type="text" value="1"/>
Obra civil	<input type="text"/>	Outros	<input type="text"/>

Construcións tradicionais

Escudos	<input type="text"/>	Ferrería	<input type="text"/>	Alvarza	<input type="text"/>
Praza/aira	<input type="text"/>	Muiño	<input type="text"/>	Pombal	<input type="text"/>
Cruceiro	<input type="text"/>	Hórreo	<input type="text"/>	Fonte-Lavadoiro	<input type="text"/>
Petos de ánimas	<input type="text"/>	palloza	<input type="text"/>	Auxiliar	<input type="text"/>

Tipoloxía tradicional das Edificacións

Alturas

Nº alturas Sotos Semisotos

Cubertas

Nº augas Bufardas

Acabado cubertas

Lousa	<input type="text" value="si"/>	Fibrocemento	<input type="text"/>	Sintéticos	<input type="text"/>
Tella	<input type="text"/>	Metálico	<input type="text"/>	Outros	<input type="text"/>

Estrutura

Formigón	<input type="text" value="si"/>	Metálica	<input type="text"/>	Muro carga/Mad.	<input type="text" value="si"/>
Ladrillo	<input type="text"/>	Madeira	<input type="text"/>	Outro	<input type="text"/>

Fachadas

Lousa	<input type="text" value="si"/>	Cantería	<input type="text"/>	Ladrillo	<input type="text" value="si"/>
Cachotería	<input type="text"/>	Sillares	<input type="text"/>	Outros	<input type="text"/>

Acabados fachadas

Caleados	<input type="text"/>	Cor	<input type="text" value="si"/>	Outros	<input type="text"/>
Enfoscados	<input type="text" value="si"/>	Pedra	<input type="text" value="si"/>		

Formación de ocós

Sillería	<input type="text" value="si"/>	Madeira	<input type="text" value="si"/>	Formigón	<input type="text" value="si"/>
Cachotería	<input type="text"/>	Ladrillo	<input type="text"/>	Outros	<input type="text"/>

Carpintería

Madeira	<input type="text" value="si"/>	Aluminio	<input type="text" value="si"/>	Formigón	<input type="text"/>
PV	<input type="text" value="si"/>	Metálica	<input type="text"/>	Outro	<input type="text"/>

Cor carpintería

Branco	<input type="text" value="si"/>	Verde	<input type="text"/>	Gris	<input type="text" value="si"/>
Marrón	<input type="text" value="si"/>	Azul	<input type="text"/>	Outro	<input type="text"/>

Elementos singulares

Corredores	<input type="text"/>	Sobreiros	<input type="text"/>	Chemineas	<input type="text"/>
Balcóns	<input type="text"/>	Patíns	<input type="text"/>	Escudos	<input type="text"/>
Galerías	<input type="text"/>	Potalóns	<input type="text"/>	Pasaxes	<input type="text"/>



XUNTA DE GALICIA

CONSELLERÍA DE MEDIO AMBIENTE E
ORDENACIÓN DO TERRITORIO
Castro
Secretaría Xeral de Ordenación do Territorio
e Urbanismo Asentamento

Documento aprobado definitivamente por Orde da
Conseleira de Medio Ambiente e Ordenación do Territorio
de data 21/09/2016 e suxeito as súas condicións.

A xefa do servizo de Planificación Urbanística I:
Casa
Pazo

Conxuntos



Morfoloxía e Características

Características morfolóxicas

Localización outeiro Orientación oeste Altitude 900
Caracterización Formación lineal Tipoloxía aldea

Características do asentamento

Sup. Tradicional m2	<input type="text" value="30.222"/>	Tipo Histórico Tradicional	Tipo Común
Sup. Tipo Común m2	<input type="text"/>	Parcelas Edificables <input type="text" value="24"/>	Parcelas Edificables <input type="text"/>
Habitantes	<input type="text" value="24"/>	Parcelas Edificadas <input type="text" value="12"/>	Parcelas Edificadas <input type="text"/>
Densidade Hab/Viv	<input type="text" value="3.00"/>	Consolidación <input type="text" value="69"/>	Consolidación <input type="text"/>
Densidade Viv/Ha	<input type="text" value="2.00"/>	Uso residencial <input type="text" value="41%"/>	

Información Urbanística

Edificacións

Viv. tradicionais	<input type="text" value="5"/>	Auxiliares	<input type="text"/>	Singulares	<input type="text"/>
Viv. recentes	<input type="text" value="2"/>	Inst. agropecuarias	<input type="text"/>	Ruinas	<input type="text"/>
Alpendres	<input type="text" value="0"/>	Naves industriais	<input type="text"/>	En construción	<input type="text"/>

Rede viaria

Ancho viario 4-8 m. Tipo pavimento asfalto Beirarrúas non

Infraestructuras

Abastecemento	privad	Recollida Lixo	si	Teléfono	si
Saneamento	non	Alumeado	si	Televisión	si
Depuración	non	Electricidade	si	Outros	

Dotacións urbanísticas

Educativo	<input type="text" value="1"/>	Relixioso	<input type="text"/>	Serv. público	<input type="text"/>
Sanitario	<input type="text"/>	Administrativo	<input type="text"/>	Espazos libres	<input type="text"/>
Socicultural	<input type="text"/>	Cemiterio	<input type="text"/>	Infraestructuras	<input type="text"/>
Deportivo	<input type="text"/>	Aparcadoiro	<input type="text"/>	Outros	<input type="text"/>
Hoteleiro	<input type="text"/>	Comercial	<input type="text"/>	Ocio	<input type="text"/>
Campamento	<input type="text"/>	Oficinas	<input type="text"/>	Outros	<input type="text"/>

Patrimonio

Patrimonio arqueolóxico

Mámoas/dolmens	<input type="text"/>	Minas	<input type="text"/>
Necropole	<input type="text"/>	Arqueolóxico	<input type="text"/>

Patrimonio arquitectónico

Arquitectura civil	<input type="text"/>	Igrexa	<input type="text"/>
Arquitectura militar	<input type="text"/>	Capela	<input type="text"/>
Obra civil	<input type="text"/>	Outros	<input type="text"/>

Construcións tradicionais

Escudos	<input type="text"/>	Ferrería	<input type="text"/>	Alvarza	<input type="text"/>
Praza/aira	<input type="text"/>	Muiño	<input type="text"/>	Pombal	<input type="text"/>
Cruceiro	<input type="text"/>	Hórreo	<input type="text"/>	Fonte-Lavadoiro	<input type="text"/>
Petos de ánimas	<input type="text"/>	palloza	<input type="text"/>	Auxiliar	<input type="text"/>

Tipoloxía tradicional das Edificacións

Alturas

Nº alturas Sotos Semisotos

Cubertas

Nº augas Bufardas

Acabado cubertas

Lousa	<input type="text" value="si"/>	Fibrocemento	<input type="text"/>	Sintéticos	<input type="text"/>
Tella	<input type="text"/>	Metálico	<input type="text"/>	Outros	<input type="text"/>

Estrutura

Formigón	<input type="text" value="si"/>	Metálica	<input type="text"/>	Muro carga/Mad.	<input type="text" value="si"/>
Ladrillo	<input type="text"/>	Madeira	<input type="text"/>	Outro	<input type="text"/>

Fachadas

Lousa	<input type="text" value="si"/>	Cantería	<input type="text"/>	Ladrillo	<input type="text" value="si"/>
Cachotería	<input type="text"/>	Sillares	<input type="text"/>	Outros	<input type="text"/>

Acabados fachadas

Caleados	<input type="text"/>	Cor	<input type="text" value="si"/>	Outros	<input type="text"/>
Enfoscados	<input type="text" value="si"/>	Pedra	<input type="text" value="si"/>		

Formación de ocós

Sillería	<input type="text" value="si"/>	Madeira	<input type="text" value="si"/>	Formigón	<input type="text" value="si"/>
Cachotería	<input type="text"/>	Ladrillo	<input type="text"/>	Outros	<input type="text"/>

Carpintería

Madeira	<input type="text" value="si"/>	Aluminio	<input type="text" value="si"/>	Formigón	<input type="text"/>
PV	<input type="text" value="si"/>	Metálica	<input type="text"/>	Outro	<input type="text"/>

Cor carpintería

Branco	<input type="text" value="si"/>	Verde	<input type="text"/>	Gris	<input type="text" value="si"/>
Marrón	<input type="text" value="si"/>	Azul	<input type="text"/>	Outro	<input type="text"/>

Elementos singulares

Corredores	<input type="text"/>	Sobreiros	<input type="text"/>	Chemineas	<input type="text"/>
Balcóns	<input type="text"/>	Patíns	<input type="text"/>	Escudos	<input type="text"/>
Galerías	<input type="text"/>	Potalóns	<input type="text"/>	Pasaxes	<input type="text"/>





Morfoloxía e Características

Características morfolóxicas

Localización outeiro Orientación sureste Altitude 950
Caracterización Formación otro Tipoloxía aldea

Características do asentamento

Sup. Tradicional m2	<input type="text" value="23.523"/>	Tipo Histórico Tradicional	Tipo Común
Sup. Tipo Común m2	<input type="text"/>	Parcelas Edificables	Parcelas Edificables
Habitantes	<input type="text" value="27"/>	Parcelas Edificadas	Parcelas Edificadas
Densidade Hab/Viv	<input type="text" value="2.00"/>	Consolidación	Consolidación
Densidade Viv/Ha	<input type="text" value="8.00"/>	Uso residencial	<input type="text" value="53%"/>

Información Urbanística

Edificacións

Viv. tradicionais	<input type="text" value="4"/>	Auxiliares	<input type="text"/>	Singulares	<input type="text"/>
Viv. recentes	<input type="text" value="7"/>	Inst. agropecuarias	<input type="text"/>	Ruinas	<input type="text"/>
Alpendres	<input type="text" value="0"/>	Naves industriais	<input type="text"/>	En construción	<input type="text"/>

Rede viaria

Ancho viario 4-8 m. Tipo pavimento asfalto Beirarrúas non

Infraestructuras

Abastecemento	vecinal	Recollida Lixo	si	Teléfono	si
Saneamento	non	Alumeado	si	Televisión	si
Depuración	non	Electricidade	si	Outros	

Dotacións urbanísticas

Educativo	<input type="text"/>	Relixioso	<input type="text"/>	Serv. público	<input type="text" value="1"/>
Sanitario	<input type="text"/>	Administrativo	<input type="text"/>	Espazos libres	<input type="text" value="1"/>
Socicultural	<input type="text"/>	Cemiterio	<input type="text"/>	Infraestructuras	<input type="text"/>
Deportivo	<input type="text"/>	Aparcadoiro	<input type="text"/>	Outros	<input type="text"/>
Hoteleiro	<input type="text"/>	Comercial	<input type="text"/>	Ocio	<input type="text"/>
Campamento	<input type="text"/>	Oficinas	<input type="text"/>	Outros	<input type="text"/>

Patrimonio

Patrimonio arqueolóxico

Mámoas/dolmens	<input type="text"/>	Minas	<input type="text"/>
Necropole	<input type="text"/>	Arqueolóxico	<input type="text"/>

Patrimonio arquitectónico

Arquitectura civil	<input type="text"/>	Igrexa	<input type="text"/>
Arquitectura militar	<input type="text"/>	Capela	<input type="text"/>
Obra civil	<input type="text"/>	Outros	<input type="text"/>

Construcións tradicionais

Escudos	<input type="text"/>	Ferrería	<input type="text"/>	Alvarza	<input type="text"/>
Praza/aira	<input type="text"/>	Muiño	<input type="text"/>	Pombal	<input type="text"/>
Cruceiro	<input type="text"/>	Hórreo	<input type="text"/>	Fonte-Lavadoiro	<input type="text" value="1"/>
Petos de ánimas	<input type="text"/>	palloza	<input type="text"/>	Auxiliar	<input type="text"/>

Tipoloxía tradicional das Edificacións

Alturas

Nº alturas Sotos Semisotos

Cubertas

Nº augas Bufardas

Acabado cubertas

Lousa	<input type="text" value="si"/>	Fibrocemento	<input type="text"/>	Sintéticos	<input type="text"/>
Tella	<input type="text"/>	Metálico	<input type="text"/>	Outros	<input type="text"/>

Estrutura

Formigón	<input type="text" value="si"/>	Metálica	<input type="text"/>	Muro carga/Mad.	<input type="text" value="si"/>
Ladrillo	<input type="text"/>	Madeira	<input type="text"/>	Outro	<input type="text"/>

Fachadas

Lousa	<input type="text" value="si"/>	Cantería	<input type="text"/>	Ladrillo	<input type="text"/>
Cachotería	<input type="text"/>	Sillares	<input type="text"/>	Outros	<input type="text"/>

Acabados fachadas

Caleados	<input type="text"/>	Cor	<input type="text" value="si"/>	Outros	<input type="text"/>
Enfoscados	<input type="text"/>	Pedra	<input type="text" value="si"/>		

Formación de ocós

Sillería	<input type="text" value="si"/>	Madeira	<input type="text" value="si"/>	Formigón	<input type="text" value="si"/>
Cachotería	<input type="text"/>	Ladrillo	<input type="text"/>	Outros	<input type="text"/>

Carpintería

Madeira	<input type="text" value="si"/>	Aluminio	<input type="text" value="si"/>	Formigón	<input type="text"/>
PV	<input type="text"/>	Metálica	<input type="text"/>	Outro	<input type="text"/>

Cor carpintería

Branco	<input type="text" value="si"/>	Verde	<input type="text" value="si"/>	Gris	<input type="text" value="si"/>
Marrón	<input type="text" value="si"/>	Azul	<input type="text" value="si"/>	Outro	<input type="text"/>

Elementos singulares

Corredores	<input type="text"/>	Sobreiros	<input type="text"/>	Chemineas	<input type="text"/>
Balcóns	<input type="text"/>	Patíns	<input type="text"/>	Escudos	<input type="text"/>
Galerías	<input type="text"/>	Potalóns	<input type="text"/>	Pasaxes	<input type="text"/>



XUNTA DE GALICIA

CONSELLERÍA DE MEDIO AMBIENTE E
ORDENACIÓN DO TERRITORIO
Castro
Secretaría Xeral de Ordenación do Territorio
e Urbanismo Asentamento

Documento aprobado definitivamente por Orde da
Conseleira de Medio Ambiente e Ordenación do Territorio
de data 21/09/2016 e suxeito as súas condicións.

A xefa do servizo de Planificación Urbanística I:

Casa
Pazo
Conxuntos



Morfoloxía e Características

Características morfolóxicas

Localización outeiro Orientación oeste Altitude 875
Caracterización Formación orgánico Tipoloxía

Características do asentamento

Sup. Tradicional m2	<input type="text" value="28.075"/>	Tipo Histórico Tradicional	Tipo Común
Sup. Tipo Común m2	<input type="text" value="10.181"/>	Parcelas Edificables <input type="text" value="70"/>	Parcelas Edificables <input type="text" value="17"/>
Habitantes	<input type="text" value="45"/>	Parcelas Edificadas <input type="text" value="20"/>	Parcelas Edificadas <input type="text" value="5"/>
Densidade Hab/Viv	<input type="text" value="6.00"/>	Consolidación <input type="text" value="50"/>	Consolidación <input type="text" value="51"/>
Densidade Viv/Ha	<input type="text" value="2.00"/>	Uso residencial <input type="text" value="83%"/>	

Información Urbanística

Edificacións

Viv. tradicionais	<input type="text" value="8"/>	Auxiliares	<input type="text"/>	Singulares	<input type="text"/>
Viv. recentes	<input type="text" value="0"/>	Inst. agropecuarias	<input type="text"/>	Ruinas	<input type="text"/>
Alpendres	<input type="text" value="0"/>	Naves industriais	<input type="text"/>	En construción	<input type="text"/>

Rede viaria

Ancho viario < 5 m. Tipo pavimento asfalto Beirarrúas non

Infraestructuras

Abastecemento vecinal		Recollida Lixo si	Teléfono si
Saneamento non		Alumeado si	Televisión si
Depuración non		Electricidade si	Outros

Dotacións urbanísticas

Educativo	<input type="text"/>	Relixioso	<input type="text"/>	Serv. público	<input type="text"/>
Sanitario	<input type="text"/>	Administrativo	<input type="text"/>	Espazos libres	<input type="text"/>
Socicultural	<input type="text"/>	Cemiterio	<input type="text"/>	Infraestructuras	<input type="text" value="1"/>
Deportivo	<input type="text"/>	Aparcadoiro	<input type="text"/>	Outros	<input type="text"/>
Hoteleiro	<input type="text"/>	Comercial	<input type="text"/>	Ocio	<input type="text"/>
Campamento	<input type="text"/>	Oficinas	<input type="text"/>	Outros	<input type="text"/>

Patrimonio

Patrimonio arqueolóxico

Mámoas/dolmens	<input type="text"/>	Minas	<input type="text"/>
Necropole	<input type="text"/>	Arqueolóxico	<input type="text"/>

Patrimonio arquitectónico

Arquitectura civil	<input type="text"/>	Igrexa	<input type="text"/>
Arquitectura militar	<input type="text"/>	Capela	<input type="text"/>
Obra civil	<input type="text"/>	Outros	<input type="text"/>

Construcións tradicionais

Escudos	<input type="text"/>	Ferrería	<input type="text"/>	Alvarza	<input type="text"/>
Praza/aira	<input type="text"/>	Muiño	<input type="text"/>	Pombal	<input type="text"/>
Cruceiro	<input type="text"/>	Hórreo	<input type="text"/>	Fonte-Lavadoiro	<input type="text"/>
Petos de ánimas	<input type="text"/>	palloza	<input type="text"/>	Auxiliar	<input type="text"/>

Tipoloxía tradicional das Edificacións

Alturas

Nº alturas Sotos Semisotos

Cubertas

Nº augas Bufardas

Acabado cubertas

Lousa	<input type="text" value="si"/>	Fibrocemento	<input type="text"/>	Sintéticos	<input type="text"/>
Tella	<input type="text"/>	Metálico	<input type="text"/>	Outros	<input type="text"/>

Estrutura

Formigón	<input type="text" value="si"/>	Metálica	<input type="text"/>	Muro carga/Mad.	<input type="text" value="si"/>
Ladrillo	<input type="text"/>	Madeira	<input type="text"/>	Outro	<input type="text"/>

Fachadas

Lousa	<input type="text" value="si"/>	Cantería	<input type="text"/>	Ladrillo	<input type="text" value="si"/>
Cachotería	<input type="text"/>	Sillares	<input type="text"/>	Outros	<input type="text" value="bloque"/>

Acabados fachadas

Caleados	<input type="text" value="si"/>	Cor	<input type="text"/>	Outros	<input type="text"/>
Enfoscados	<input type="text" value="si"/>	Pedra	<input type="text" value="si"/>		

Formación de ocós

Sillería	<input type="text" value="si"/>	Madeira	<input type="text" value="si"/>	Formigón	<input type="text"/>
Cachotería	<input type="text"/>	Ladrillo	<input type="text" value="si"/>	Outros	<input type="text"/>

Carpintería

Madeira	<input type="text" value="si"/>	Aluminio	<input type="text" value="si"/>	Formigón	<input type="text"/>
PV	<input type="text" value="si"/>	Metálica	<input type="text"/>	Outro	<input type="text"/>

Cor carpintería

Branco	<input type="text" value="si"/>	Verde	<input type="text"/>	Gris	<input type="text"/>
Marrón	<input type="text" value="si"/>	Azul	<input type="text"/>	Outro	<input type="text"/>

Elementos singulares

Corredores	<input type="text"/>	Sobreiros	<input type="text"/>	Chemineas	<input type="text"/>
Balcóns	<input type="text"/>	Patíns	<input type="text"/>	Escudos	<input type="text"/>
Galerías	<input type="text"/>	Potalóns	<input type="text"/>	Pasaxes	<input type="text"/>



XUNTA DE GALICIA

CONSELLERÍA DE MEDIO AMBIENTE E
ORDENACIÓN DO TERRITORIO
Castro
Secretaría Xeral de Ordenación do Territorio
e Urbanismo Asentamento

Documento aprobado definitivamente por Orde da
Conseleira de Medio Ambiente e Ordenación do Territorio
de data 21/09/2016 e suxeito as súas condicións.

A xefa do servizo de Planificación Urbanística I:
Casa
Pazo

Conxuntos



Morfoloxía e Características

Características morfolóxicas

Localización outeiro Orientación este Altitude 950
Caracterizació Formación lineal Tipoloxía aldea

Características do asentamento

Sup. Tradicional m2	<input type="text" value="6.712"/>	Tipo Histórico Tradicional	Tipo Común
Sup. Tipo Común m2	<input type="text"/>	Parcelas Edificables	Parcelas Edificables
Habitantes	<input type="text" value="5"/>	Parcelas Edificadas	Parcelas Edificadas
Densidade Hab/Viv	<input type="text" value="2.00"/>	Consolidación	Consolidación
Densidade Viv/Ha	<input type="text" value="9.00"/>	Uso residencial	<input type="text" value="53%"/>

Información Urbanística

Edificacións

Viv. tradicionais	<input type="text" value="3"/>	Auxiliares	<input type="text"/>	Singulares	<input type="text"/>
Viv. recentes	<input type="text" value="0"/>	Inst. agropecuarias	<input type="text"/>	Ruinas	<input type="text"/>
Alpendres	<input type="text" value="0"/>	Naves industriais	<input type="text"/>	En construción	<input type="text"/>

Rede viaria

Ancho viario < 5 m. Tipo pavimento formigón Beirarrúas non

Infraestructuras

Abastecemento	públic	Recollida Lixo	si	Teléfono	si
Saneamento	non	Alumeado	si	Televisión	si
Depuración	non	Electricidade	si	Outros	

Dotacións urbanísticas

Educativo	<input type="text"/>	Relixioso	<input type="text"/>	Serv. público	<input type="text"/>
Sanitario	<input type="text"/>	Administrativo	<input type="text"/>	Espazos libres	<input type="text"/>
Socicultural	<input type="text"/>	Cemiterio	<input type="text"/>	Infraestructuras	<input type="text"/>
Deportivo	<input type="text"/>	Aparcadoiro	<input type="text"/>	Outros	<input type="text"/>
Hoteleiro	<input type="text"/>	Comercial	<input type="text"/>	Ocio	<input type="text"/>
Campamento	<input type="text"/>	Oficinas	<input type="text"/>	Outros	<input type="text"/>

Patrimonio

Patrimonio arqueolóxico

Mámoas/dolmens	<input type="text"/>	Minas	<input type="text"/>
Necropole	<input type="text"/>	Arqueolóxico	<input type="text"/>

Patrimonio arquitectónico

Arquitectura civil	<input type="text"/>	Igrexa	<input type="text"/>
Arquitectura militar	<input type="text"/>	Capela	<input type="text"/>
Obra civil	<input type="text"/>	Outros	<input type="text"/>

Construcións tradicionais

Escudos	<input type="text"/>	Ferrería	<input type="text"/>	Alvarza	<input type="text"/>
Praza/aira	<input type="text"/>	Muiño	<input type="text"/>	Pombal	<input type="text"/>
Cruceiro	<input type="text"/>	Hórreo	<input type="text" value="2"/>	Fonte-Lavadoiro	<input type="text"/>
Petos de ánimas	<input type="text"/>	palloza	<input type="text"/>	Auxiliar	<input type="text"/>

Tipoloxía tradicional das Edificacións

Alturas

Nº alturas Sotos Semisotos

Cubertas

Nº augas Bufardas

Acabado cubertas

Lousa	<input type="text" value="si"/>	Fibrocemento	<input type="text"/>	Sintéticos	<input type="text"/>
Tella	<input type="text"/>	Metálico	<input type="text"/>	Outros	<input type="text"/>

Estrutura

Formigón	<input type="text" value="si"/>	Metálica	<input type="text"/>	Muro carga/Mad.	<input type="text" value="si"/>
Ladrillo	<input type="text"/>	Madeira	<input type="text"/>	Outro	<input type="text"/>

Fachadas

Lousa	<input type="text" value="si"/>	Cantería	<input type="text"/>	Ladrillo	<input type="text"/>
Cachotería	<input type="text"/>	Sillares	<input type="text"/>	Outros	<input type="text"/>

Acabados fachadas

Caleados	<input type="text"/>	Cor	<input type="text" value="si"/>	Outros	<input type="text"/>
Enfoscados	<input type="text"/>	Pedra	<input type="text" value="si"/>		

Formación de ocós

Sillería	<input type="text"/>	Madeira	<input type="text" value="si"/>	Formigón	<input type="text" value="si"/>
Cachotería	<input type="text"/>	Ladrillo	<input type="text"/>	Outros	<input type="text"/>

Carpintería

Madeira	<input type="text" value="si"/>	Aluminio	<input type="text" value="si"/>	Formigón	<input type="text"/>
PV	<input type="text"/>	Metálica	<input type="text"/>	Outro	<input type="text"/>

Cor carpintería

Branco	<input type="text"/>	Verde	<input type="text"/>	Gris	<input type="text" value="si"/>
Marrón	<input type="text" value="si"/>	Azul	<input type="text"/>	Outro	<input type="text"/>

Elementos singulares

Corredores	<input type="text" value="si"/>	Sobreiros	<input type="text"/>	Chemineas	<input type="text"/>
Balcóns	<input type="text"/>	Patíns	<input type="text"/>	Escudos	<input type="text"/>
Galerías	<input type="text"/>	Potalóns	<input type="text"/>	Pasaxes	<input type="text"/>



XUNTA DE GALICIA

CONSELLERÍA DE MEDIO AMBIENTE E
ORDENACIÓN DO TERRITORIO
Castro
Secretaría Xeral de Ordenación do Territorio
e Urbanismo Asentamento

Documento aprobado definitivamente por Orde da
Conseleira de Medio Ambiente e Ordenación do Territorio
de data 21/09/2016 e suxeito as súas condicións.

A xefa do servizo de Planificación Urbanística I:
Casa
Pazo

Conxuntos



Morfoloxía e Características

Características morfolóxicas

Localización outeiro Orientación sur Altitude 1.000
Caracterizació Formación lineal Tipoloxía aldea

Características do asentamento

Sup. Tradicional m2	<input type="text" value="16.210"/>	Tipo Histórico Tradicional	Tipo Común
Sup. Tipo Común m2	<input type="text"/>	Parcelas Edificables	Parcelas Edificables
Habitantes	<input type="text" value="17"/>	Parcelas Edificadas	Parcelas Edificadas
Densidade Hab/Viv	<input type="text" value="1.00"/>	Consolidación	Consolidación
Densidade Viv/Ha	<input type="text" value="9.00"/>	Uso residencial	<input type="text" value="67%"/>

Información Urbanística

Edificacións

Viv. tradicionais	<input type="text" value="10"/>	Auxiliares	<input type="text"/>	Singulares	<input type="text"/>
Viv. recentes	<input type="text" value="2"/>	Inst. agropecuarias	<input type="text"/>	Ruinas	<input type="text"/>
Alpendres	<input type="text" value="0"/>	Naves industriais	<input type="text"/>	En construción	<input type="text"/>

Rede viaria

Ancho viario < 5 m. Tipo pavimento asfalto Beirarrúas

Infraestructuras

Abastecemento	vecinal	Recollida Lixo	si	Teléfono	si
Saneamento	non	Alumeado	si	Televisión	si
Depuración	non	Electricidade	si	Outros	

Dotacións urbanísticas

Educativo	<input type="text"/>	Relixioso	<input type="text"/>	Serv. público	<input type="text" value="2"/>
Sanitario	<input type="text"/>	Administrativo	<input type="text"/>	Espazos libres	<input type="text"/>
Socicultural	<input type="text"/>	Cemiterio	<input type="text"/>	Infraestructuras	<input type="text" value="1"/>
Deportivo	<input type="text"/>	Aparcadoiro	<input type="text"/>	Outros	<input type="text"/>
Hoteleiro	<input type="text"/>	Comercial	<input type="text"/>	Ocio	<input type="text"/>
Campamento	<input type="text"/>	Oficinas	<input type="text"/>	Outros	<input type="text"/>

Patrimonio

Patrimonio arqueolóxico

Mámoas/dolmens	<input type="text"/>	Minas	<input type="text"/>
Necropole	<input type="text"/>	Arqueolóxico	<input type="text"/>

Patrimonio arquitectónico

Arquitectura civil	<input type="text"/>	Igrexa	<input type="text"/>
Arquitectura militar	<input type="text"/>	Capela	<input type="text"/>
Obra civil	<input type="text"/>	Outros	<input type="text"/>

Construcións tradicionais

Escudos	<input type="text"/>	Ferrería	<input type="text"/>	Alvarza	<input type="text"/>
Praza/aira	<input type="text"/>	Muiño	<input type="text" value="3"/>	Pombal	<input type="text"/>
Cruceiro	<input type="text"/>	Hórreo	<input type="text"/>	Fonte-Lavadoiro	<input type="text" value="2"/>
Petos de ánimas	<input type="text"/>	palloza	<input type="text"/>	Auxiliar	<input type="text"/>

Tipoloxía tradicional das Edificacións

Alturas

Nº alturas Sotos Semisotos

Cubertas

Nº augas Bufardas

Acabado cubertas

Lousa	<input type="text" value="si"/>	Fibrocemento	<input type="text"/>	Sintéticos	<input type="text"/>
Tella	<input type="text"/>	Metálico	<input type="text"/>	Outros	<input type="text"/>

Estrutura

Formigón	<input type="text" value="si"/>	Metálica	<input type="text"/>	Muro carga/Mad.	<input type="text" value="si"/>
Ladrillo	<input type="text"/>	Madeira	<input type="text"/>	Outro	<input type="text"/>

Fachadas

Lousa	<input type="text" value="si"/>	Cantería	<input type="text"/>	Ladrillo	<input type="text" value="si"/>
Cachotería	<input type="text"/>	Sillares	<input type="text" value="si"/>	Outros	<input type="text"/>

Acabados fachadas

Caleados	<input type="text"/>	Cor	<input type="text" value="si"/>	Outros	<input type="text"/>
Enfoscados	<input type="text"/>	Pedra	<input type="text" value="predominante"/>		

Formación de ocós

Sillería	<input type="text" value="si"/>	Madeira	<input type="text"/>	Formigón	<input type="text"/>
Cachotería	<input type="text"/>	Ladrillo	<input type="text" value="si"/>	Outros	<input type="text"/>

Carpintería

Madeira	<input type="text" value="si"/>	Aluminio	<input type="text"/>	Formigón	<input type="text"/>
PV	<input type="text" value="si"/>	Metálica	<input type="text"/>	Outro	<input type="text"/>

Cor carpintería

Branco	<input type="text" value="si"/>	Verde	<input type="text" value="si"/>	Gris	<input type="text"/>
Marrón	<input type="text" value="si"/>	Azul	<input type="text"/>	Outro	<input type="text"/>

Elementos singulares

Corredores	<input type="text"/>	Sobreiros	<input type="text"/>	Chemineas	<input type="text"/>
Balcóns	<input type="text"/>	Patíns	<input type="text"/>	Escudos	<input type="text"/>
Galerías	<input type="text"/>	Potalóns	<input type="text"/>	Pasaxes	<input type="text"/>





Morfoloxía e Características

Características morfolóxicas

Localización outeiro Orientación sur Altitude 850
Caracterizació Formación otro Tipoloxía aldea

Características do asentamento

Sup. Tradicional m2	<input type="text" value="13.644"/>	Tipo Histórico Tradicional	Tipo Común
Sup. Tipo Común m2	<input type="text"/>	Parcelas Edificables <input type="text" value="33"/>	Parcelas Edificables <input type="text"/>
Habitantes	<input type="text" value="17"/>	Parcelas Edificadas <input type="text" value="10"/>	Parcelas Edificadas <input type="text"/>
Densidade Hab/Viv	<input type="text" value="2.00"/>	Consolidación <input type="text" value="50"/>	Consolidación <input type="text"/>
Densidade Viv/Ha	<input type="text" value="9.00"/>	Uso residencial <input type="text" value="47%"/>	

Información Urbanística

Edificacións

Viv. tradicionais	<input type="text" value="6"/>	Auxiliares	<input type="text"/>	Singulares	<input type="text"/>
Viv. recentes	<input type="text" value="1"/>	Inst. agropecuarias	<input type="text"/>	Ruinas	<input type="text"/>
Alpendres	<input type="text" value="0"/>	Naves industriais	<input type="text"/>	En construción	<input type="text"/>

Rede viaria

Ancho viario < 5 m. Tipo pavimento formigón Beirarrúas non

Infraestructuras

Abastecemento	vecinal	Recollida Lixo	si	Teléfono	si
Saneamento	non	Alumeado	si	Televisión	si
Depuración	non	Electricidade	si	Outros	

Dotacións urbanísticas

Educativo	<input type="text"/>	Relixioso	<input type="text"/>	Serv. público	<input type="text" value="1"/>
Sanitario	<input type="text"/>	Administrativo	<input type="text"/>	Espazos libres	<input type="text"/>
Socicultural	<input type="text"/>	Cemiterio	<input type="text"/>	Infraestructuras	<input type="text"/>
Deportivo	<input type="text"/>	Aparcadoiro	<input type="text"/>	Outros	<input type="text"/>
Hoteleiro	<input type="text"/>	Comercial	<input type="text"/>	Ocio	<input type="text"/>
Campamento	<input type="text"/>	Oficinas	<input type="text"/>	Outros	<input type="text"/>

Patrimonio

Patrimonio arqueolóxico

Mámoas/dolmens	<input type="text"/>	Minas	<input type="text"/>
Necropole	<input type="text"/>	Arqueolóxico	<input type="text"/>

Patrimonio arquitectónico

Arquitectura civil	<input type="text"/>	Igrexa	<input type="text"/>
Arquitectura militar	<input type="text"/>	Capela	<input type="text"/>
Obra civil	<input type="text"/>	Outros	<input type="text"/>

Construcións tradicionais

Escudos	<input type="text"/>	Ferrería	<input type="text"/>	Alvarza	<input type="text"/>
Praza/aira	<input type="text"/>	Muiño	<input type="text"/>	Pombal	<input type="text"/>
Cruceiro	<input type="text"/>	Hórreo	<input type="text" value="1"/>	Fonte-Lavadoiro	<input type="text" value="1"/>
Petos de ánimas	<input type="text"/>	palloza	<input type="text"/>	Auxiliar	<input type="text"/>

Tipoloxía tradicional das Edificacións

Alturas

Nº alturas Sotos Semisotos

Cubertas

Nº augas Bufardas

Acabado cubertas

Lousa	<input type="text" value="si"/>	Fibrocemento	<input type="text"/>	Sintéticos	<input type="text"/>
Tella	<input type="text"/>	Metálico	<input type="text"/>	Outros	<input type="text"/>

Estrutura

Formigón	<input type="text" value="si"/>	Metálica	<input type="text"/>	Muro carga/Mad.	<input type="text" value="si"/>
Ladrillo	<input type="text"/>	Madeira	<input type="text"/>	Outro	<input type="text"/>

Fachadas

Lousa	<input type="text" value="si"/>	Cantería	<input type="text"/>	Ladrillo	<input type="text" value="si"/>
Cachotería	<input type="text"/>	Sillares	<input type="text"/>	Outros	<input type="text"/>

Acabados fachadas

Caleados	<input type="text"/>	Cor	<input type="text"/>	Outros	<input type="text"/>
Enfoscados	<input type="text"/>	Pedra	<input type="text" value="si"/>		

Formación de ocós

Sillería	<input type="text"/>	Madeira	<input type="text" value="si"/>	Formigón	<input type="text" value="si"/>
Cachotería	<input type="text"/>	Ladrillo	<input type="text"/>	Outros	<input type="text"/>

Carpintería

Madeira	<input type="text" value="si"/>	Aluminio	<input type="text" value="si"/>	Formigón	<input type="text"/>
PV	<input type="text"/>	Metálica	<input type="text"/>	Outro	<input type="text"/>

Cor carpintería

Branco	<input type="text" value="si"/>	Verde	<input type="text"/>	Gris	<input type="text" value="si"/>
Marrón	<input type="text" value="si"/>	Azul	<input type="text"/>	Outro	<input type="text"/>

Elementos singulares

Corredores	<input type="text"/>	Sobreiros	<input type="text"/>	Chemineas	<input type="text"/>
Balcóns	<input type="text"/>	Patíns	<input type="text"/>	Escudos	<input type="text"/>
Galerías	<input type="text"/>	Potalóns	<input type="text"/>	Pasaxes	<input type="text"/>





Morfoloxía e Características

Características morfolóxicas

Localización outeiro Orientación sureste Altitude 800
Caracterización Formación lineal Tipoloxía

Características do asentamento

Sup. Tradicional m2	<input type="text" value="52.947"/>	Tipo Histórico Tradicional	Tipo Común
Sup. Tipo Común m2	<input type="text" value="14.440"/>	Parcelas Edificables <input type="text" value="132"/>	Parcelas Edificables <input type="text" value="6"/>
Habitantes	<input type="text" value="64"/>	Parcelas Edificadas <input type="text" value="46"/>	Parcelas Edificadas <input type="text" value="2"/>
Densidade Hab/Viv	<input type="text"/>	Consolidación <input type="text" value="63"/>	Consolidación <input type="text" value="33"/>
Densidade Viv/Ha	<input type="text"/>	Uso residencial <input type="text" value="58%"/>	

Información Urbanística

Edificacións

Viv. tradicionais	<input type="text" value="0"/>	Auxiliares	<input type="text"/>	Singulares	<input type="text"/>
Viv. recentes	<input type="text" value="0"/>	Inst. agropecuarias	<input type="text"/>	Ruinas	<input type="text"/>
Alpendres	<input type="text" value="0"/>	Naves industriais	<input type="text"/>	En construción	<input type="text"/>

Rede viaria

Ancho viario 4-8 m. Tipo pavimento asfalto Beirarrúas non

Infraestructuras

Abastecemento		Recollida Lixo	si	Teléfono	si
Saneamento	non	Alumeado	si	Televisión	si
Depuración	non	Electricidade	si	Outros	

Dotacións urbanísticas

Educativo	<input type="text"/>	Relixioso	<input type="text" value="1"/>	Serv. público	<input type="text" value="1"/>
Sanitario	<input type="text"/>	Administrativo	<input type="text"/>	Espazos libres	<input type="text"/>
Socicultural	<input type="text"/>	Cemiterio	<input type="text"/>	Infraestructuras	<input type="text" value="1"/>
Deportivo	<input type="text"/>	Aparcadoiro	<input type="text"/>	Outros	<input type="text"/>
Hoteleiro	<input type="text"/>	Comercial	<input type="text"/>	Ocio	<input type="text"/>
Campamento	<input type="text"/>	Oficinas	<input type="text"/>	Outros	<input type="text"/>

Patrimonio

Patrimonio arqueolóxico

Mámoas/dolmens	<input type="text"/>	Minas	<input type="text"/>
Necropole	<input type="text"/>	Arqueolóxico	<input type="text"/>

Patrimonio arquitectónico

Arquitectura civil	<input type="text" value="2"/>	Igrexa	<input type="text" value="1"/>
Arquitectura militar	<input type="text"/>	Capela	<input type="text"/>
Obra civil	<input type="text"/>	Outros	<input type="text"/>

Construcións tradicionais

Escudos	<input type="text"/>	Ferrería	<input type="text"/>	Alvarza	<input type="text"/>
Praza/aira	<input type="text"/>	Muiño	<input type="text"/>	Pombal	<input type="text"/>
Cruceiro	<input type="text"/>	Hórreo	<input type="text" value="3"/>	Fonte-Lavadoiro	<input type="text" value="1"/>
Petos de ánimas	<input type="text"/>	palloza	<input type="text"/>	Auxiliar	<input type="text"/>

Tipoloxía tradicional das Edificacións

Alturas

Nº alturas Sotos Semisotos

Cubertas

Nº augas Bufardas

Acabado cubertas

Lousa	<input type="text" value="si"/>	Fibrocemento	<input type="text"/>	Sintéticos	<input type="text"/>
Tella	<input type="text"/>	Metálico	<input type="text"/>	Outros	<input type="text"/>

Estrutura

Formigón	<input type="text" value="si"/>	Metálica	<input type="text"/>	Muro carga/Mad.	<input type="text" value="predominante"/>
Ladrillo	<input type="text"/>	Madeira	<input type="text"/>	Outro	<input type="text"/>

Fachadas

Lousa	<input type="text" value="predominante"/>	Cantería	<input type="text"/>	Ladrillo	<input type="text" value="si"/>
Cachotería	<input type="text"/>	Sillares	<input type="text"/>	Outros	<input type="text"/>

Acabados fachadas

Caleados	<input type="text" value="si"/>	Cor	<input type="text" value="si"/>	Outros	<input type="text"/>
Enfoscados	<input type="text"/>	Pedra	<input type="text" value="si"/>		

Formación de ocós

Sillería	<input type="text" value="si"/>	Madeira	<input type="text" value="si"/>	Formigón	<input type="text"/>
Cachotería	<input type="text"/>	Ladrillo	<input type="text" value="si"/>	Outros	<input type="text"/>

Carpintería


Madeira	<input type="text"/>	Aluminio	<input type="text" value="si"/>	Formigón	<input type="text"/>
PV	<input type="text" value="si"/>	Metálica	<input type="text"/>	Outro	<input type="text"/>

Cor carpintería

Branco	<input type="text" value="si"/>	Verde	<input type="text"/>	Gris	<input type="text" value="si"/>
Marrón	<input type="text"/>	Azul	<input type="text"/>	Outro	<input type="text"/>

Elementos singulares

Corredores	<input type="text"/>	Sobreiros	<input type="text"/>	Chemineas	<input type="text"/>
Balcóns	<input type="text"/>	Patíns	<input type="text" value="si"/>	Escudos	<input type="text"/>
Galerías	<input type="text"/>	Potalóns	<input type="text"/>	Pasaxes	<input type="text"/>



XUNTA DE GALICIA

CONSELLERÍA DE MEDIO AMBIENTE E
ORDENACIÓN DO TERRITORIO
Castro
Secretaría Xeral de Ordenación do Territorio
e Urbanismo Asentamento

Documento aprobado definitivamente por Orde da
Conseleira de Medio Ambiente e Ordenación do Territorio
de data 21/09/2016 e suxeito as súas condicións.

A xefa do servizo de Planificación Urbanística I:
Casa
Pazo
Conxuntos



Morfoloxía e Características

Características morfolóxicas

Localización outeiro Orientación suroeste Altitude 850
Caracterización Formación otro Tipoloxía aldea

Características do asentamento

Sup. Tradicional m2	<input type="text" value="90.774"/>	Tipo Histórico Tradicional	Tipo Común
Sup. Tipo Común m2	<input type="text" value="4.069"/>	Parcelas Edificables <input type="text" value="131"/>	Parcelas Edificables <input type="text" value="3"/>
Habitantes	<input type="text" value="76"/>	Parcelas Edificadas <input type="text" value="45"/>	Parcelas Edificadas <input type="text" value="1"/>
Densidade Hab/Viv	<input type="text" value="2.00"/>	Consolidación <input type="text" value="61"/>	Consolidación <input type="text" value="33"/>
Densidade Viv/Ha	<input type="text" value="5.00"/>	Uso residencial <input type="text" value="54%"/>	

Información Urbanística

Edificacións

Viv. tradicionais	<input type="text" value="29"/>	Auxiliares	<input type="text"/>	Singulares	<input type="text"/>
Viv. recentes	<input type="text" value="10"/>	Inst. agropecuarias	<input type="text"/>	Ruinas	<input type="text"/>
Alpendres	<input type="text" value="0"/>	Naves industriais	<input type="text"/>	En construción	<input type="text"/>

Rede viaria

Ancho viario 4-8 m. Tipo pavimento asfalto Beirarrúas non

Infraestructuras

Abastecemento	vecinal	Recollida Lixo	si	Teléfono	si
Saneamento	non	Alumeado	si	Televisión	si
Depuración	non	Electricidade	si	Outros	

Dotacións urbanísticas

Educativo	<input type="text"/>	Relixioso	<input type="text" value="1"/>	Serv. público	<input type="text" value="1"/>
Sanitario	<input type="text"/>	Administrativo	<input type="text"/>	Espazos libres	<input type="text" value="1"/>
Socicultural	<input type="text"/>	Cemiterio	<input type="text" value="1"/>	Infraestructuras	<input type="text" value="2"/>
Deportivo	<input type="text"/>	Aparcadoiro	<input type="text"/>	Outros	<input type="text"/>
Hoteleiro	<input type="text"/>	Comercial	<input type="text"/>	Ocio	<input type="text"/>
Campamento	<input type="text"/>	Oficinas	<input type="text"/>	Outros	<input type="text"/>

Patrimonio

Patrimonio arqueolóxico

Mámoas/dolmens	<input type="text"/>	Minas	<input type="text"/>
Necropole	<input type="text"/>	Arqueolóxico	<input type="text"/>

Patrimonio arquitectónico

Arquitectura civil	<input type="text" value="2"/>	Igrexa	<input type="text" value="1"/>
Arquitectura militar	<input type="text"/>	Capela	<input type="text"/>
Obra civil	<input type="text"/>	Outros	<input type="text"/>

Construcións tradicionais

Escudos	<input type="text"/>	Ferrería	<input type="text"/>	Alvarza	<input type="text"/>
Praza/aira	<input type="text"/>	Muiño	<input type="text"/>	Pombal	<input type="text"/>
Cruceiro	<input type="text"/>	Hórreo	<input type="text" value="2"/>	Fonte-Lavadoiro	<input type="text" value="1"/>
Petos de ánimas	<input type="text"/>	palloza	<input type="text"/>	Auxiliar	<input type="text"/>

Tipoloxía tradicional das Edificacións

Alturas

Nº alturas Sotos Semisotos

Cubertas

Nº augas Bufardas

Acabado cubertas

Lousa	<input type="text" value="si"/>	Fibrocemento	<input type="text"/>	Sintéticos	<input type="text"/>
Tella	<input type="text"/>	Metálico	<input type="text"/>	Outros	<input type="text"/>

Estrutura

Formigón	<input type="text" value="si"/>	Metálica	<input type="text"/>	Muro carga/Mad.	<input type="text" value="si"/>
Ladrillo	<input type="text"/>	Madeira	<input type="text"/>	Outro	<input type="text"/>

Fachadas

Lousa	<input type="text" value="si"/>	Cantería	<input type="text"/>	Ladrillo	<input type="text" value="si"/>
Cachotería	<input type="text"/>	Sillares	<input type="text"/>	Outros	<input type="text"/>

Acabados fachadas

Caleados	<input type="text"/>	Cor	<input type="text" value="si"/>	Outros	<input type="text"/>
Enfoscados	<input type="text" value="si"/>	Pedra	<input type="text" value="si"/>		

Formación de ocós

Sillería	<input type="text"/>	Madeira	<input type="text" value="si"/>	Formigón	<input type="text"/>
Cachotería	<input type="text"/>	Ladrillo	<input type="text"/>	Outros	<input type="text"/>

Carpintería

Madeira	<input type="text" value="si"/>	Aluminio	<input type="text" value="si"/>	Formigón	<input type="text"/>
PV	<input type="text" value="si"/>	Metálica	<input type="text"/>	Outro	<input type="text"/>

Cor carpintería

Branco	<input type="text" value="si"/>	Verde	<input type="text" value="si"/>	Gris	<input type="text"/>
Marrón	<input type="text" value="si"/>	Azul	<input type="text"/>	Outro	<input type="text"/>

Elementos singulares

Corredores	<input type="text"/>	Sobreiros	<input type="text"/>	Chemineas	<input type="text"/>
Balcóns	<input type="text"/>	Patíns	<input type="text"/>	Escudos	<input type="text"/>
Galerías	<input type="text"/>	Potalóns	<input type="text"/>	Pasaxes	<input type="text"/>





Morfoloxía e Características

Características morfolóxicas

Localización outeiro Orientación sur Altitude 1.025
Caracterización Formación lineal Tipoloxía aldea

Características do asentamento

Sup. Tradicional m2	<input type="text" value="7.092"/>	Tipo Histórico Tradicional	Tipo Común
Sup. Tipo Común m2	<input type="text"/>	Parcelas Edificables <input type="text" value="10"/>	Parcelas Edificables <input type="text"/>
Habitantes	<input type="text" value="8"/>	Parcelas Edificadas <input type="text" value="5"/>	Parcelas Edificadas <input type="text"/>
Densidade Hab/Viv	<input type="text" value="3.00"/>	Consolidación <input type="text" value="50"/>	Consolidación <input type="text"/>
Densidade Viv/Ha	<input type="text"/>	Uso residencial <input type="text" value="56%"/>	

Información Urbanística

Edificacións

Viv. tradicionais	<input type="text" value="3"/>	Auxiliares	<input type="text"/>	Singulares	<input type="text"/>
Viv. recentes	<input type="text" value="0"/>	Inst. agropecuarias	<input type="text"/>	Ruinas	<input type="text"/>
Alpendres	<input type="text" value="0"/>	Naves industriais	<input type="text"/>	En construción	<input type="text"/>

Rede viaria

Ancho viario < 5 m. Tipo pavimento formigón Beirarrúas non

Infraestructuras

Abastecemento	privad	Recollida Lixo	si	Teléfono	si
Saneamento	non	Alumeado	si	Televisión	si
Depuración	non	Electricidade	si	Outros	

Dotacións urbanísticas

Educativo	<input type="text"/>	Relixioso	<input type="text"/>	Serv. público	<input type="text"/>
Sanitario	<input type="text"/>	Administrativo	<input type="text"/>	Espazos libres	<input type="text"/>
Socicultural	<input type="text"/>	Cemiterio	<input type="text"/>	Infraestructuras	<input type="text"/>
Deportivo	<input type="text"/>	Aparcadoiro	<input type="text"/>	Outros	<input type="text"/>
Hoteleiro	<input type="text"/>	Comercial	<input type="text"/>	Ocio	<input type="text"/>
Campamento	<input type="text"/>	Oficinas	<input type="text"/>	Outros	<input type="text"/>

Patrimonio

Patrimonio arqueolóxico

Mámoas/dolmens	<input type="text"/>	Minas	<input type="text"/>
Necropole	<input type="text"/>	Arqueolóxico	<input type="text"/>

Patrimonio arquitectónico

Arquitectura civil	<input type="text"/>	Igrexa	<input type="text"/>
Arquitectura militar	<input type="text"/>	Capela	<input type="text"/>
Obra civil	<input type="text"/>	Outros	<input type="text"/>

Construcións tradicionais

Escudos	<input type="text"/>	Ferrería	<input type="text"/>	Alvarza	<input type="text"/>
Praza/aira	<input type="text"/>	Muiño	<input type="text"/>	Pombal	<input type="text"/>
Cruceiro	<input type="text"/>	Hórreo	<input type="text" value="2"/>	Fonte-Lavadoiro	<input type="text"/>
Petos de ánimas	<input type="text"/>	palloza	<input type="text"/>	Auxiliar	<input type="text"/>

Tipoloxía tradicional das Edificacións

Alturas

Nº alturas Sotos Semisotos

Cubertas

Nº augas Bufardas

Acabado cubertas

Lousa	<input type="text" value="si"/>	Fibrocemento	<input type="text"/>	Sintéticos	<input type="text"/>
Tella	<input type="text"/>	Metálico	<input type="text"/>	Outros	<input type="text"/>

Estrutura

Formigón	<input type="text" value="si"/>	Metálica	<input type="text"/>	Muro carga/Mad.	<input type="text" value="si"/>
Ladrillo	<input type="text"/>	Madeira	<input type="text"/>	Outro	<input type="text"/>

Fachadas

Lousa	<input type="text" value="si"/>	Cantería	<input type="text"/>	Ladrillo	<input type="text" value="si"/>
Cachotería	<input type="text"/>	Sillares	<input type="text"/>	Outros	<input type="text"/>

Acabados fachadas

Caleados	<input type="text"/>	Cor	<input type="text"/>	Outros	<input type="text"/>
Enfoscados	<input type="text"/>	Pedra	<input type="text" value="si"/>		

Formación de ocós

Sillería	<input type="text"/>	Madeira	<input type="text" value="si"/>	Formigón	<input type="text" value="si"/>
Cachotería	<input type="text"/>	Ladrillo	<input type="text"/>	Outros	<input type="text"/>

Carpintería

Madeira	<input type="text" value="si"/>	Aluminio	<input type="text" value="si"/>	Formigón	<input type="text"/>
PV	<input type="text"/>	Metálica	<input type="text"/>	Outro	<input type="text"/>

Cor carpintería

Branco	<input type="text" value="si"/>	Verde	<input type="text"/>	Gris	<input type="text" value="si"/>
Marrón	<input type="text" value="si"/>	Azul	<input type="text"/>	Outro	<input type="text"/>

Elementos singulares

Corredores	<input type="text"/>	Sobreiros	<input type="text"/>	Chemineas	<input type="text"/>
Balcóns	<input type="text"/>	Patíns	<input type="text"/>	Escudos	<input type="text"/>
Galerías	<input type="text"/>	Potalóns	<input type="text"/>	Pasaxes	<input type="text"/>



